

Okruh z Detvy cez Budin ú-Mýtnu-Kotmanovú s výživným stúpaním na Vrchdobroč cez

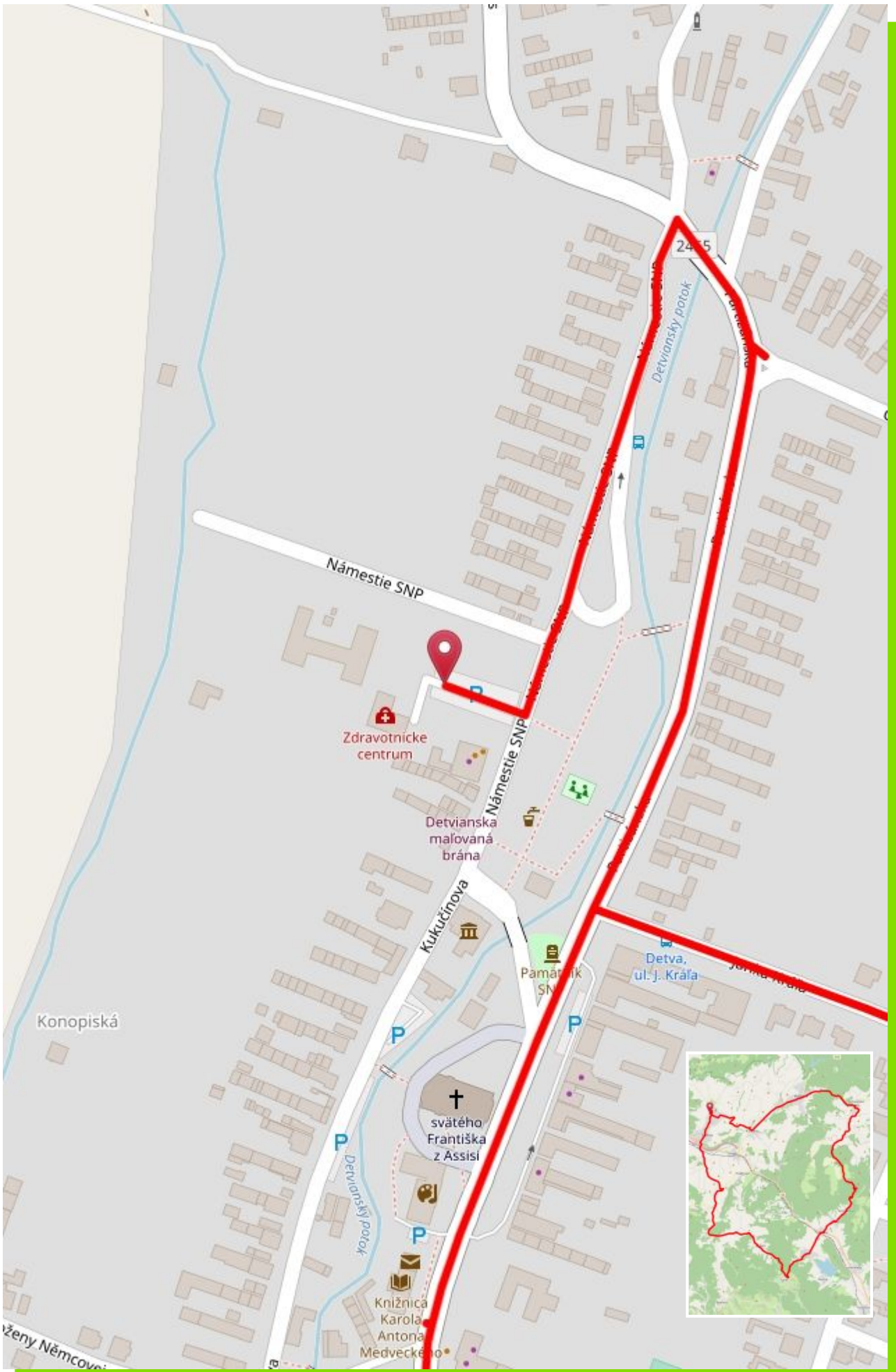


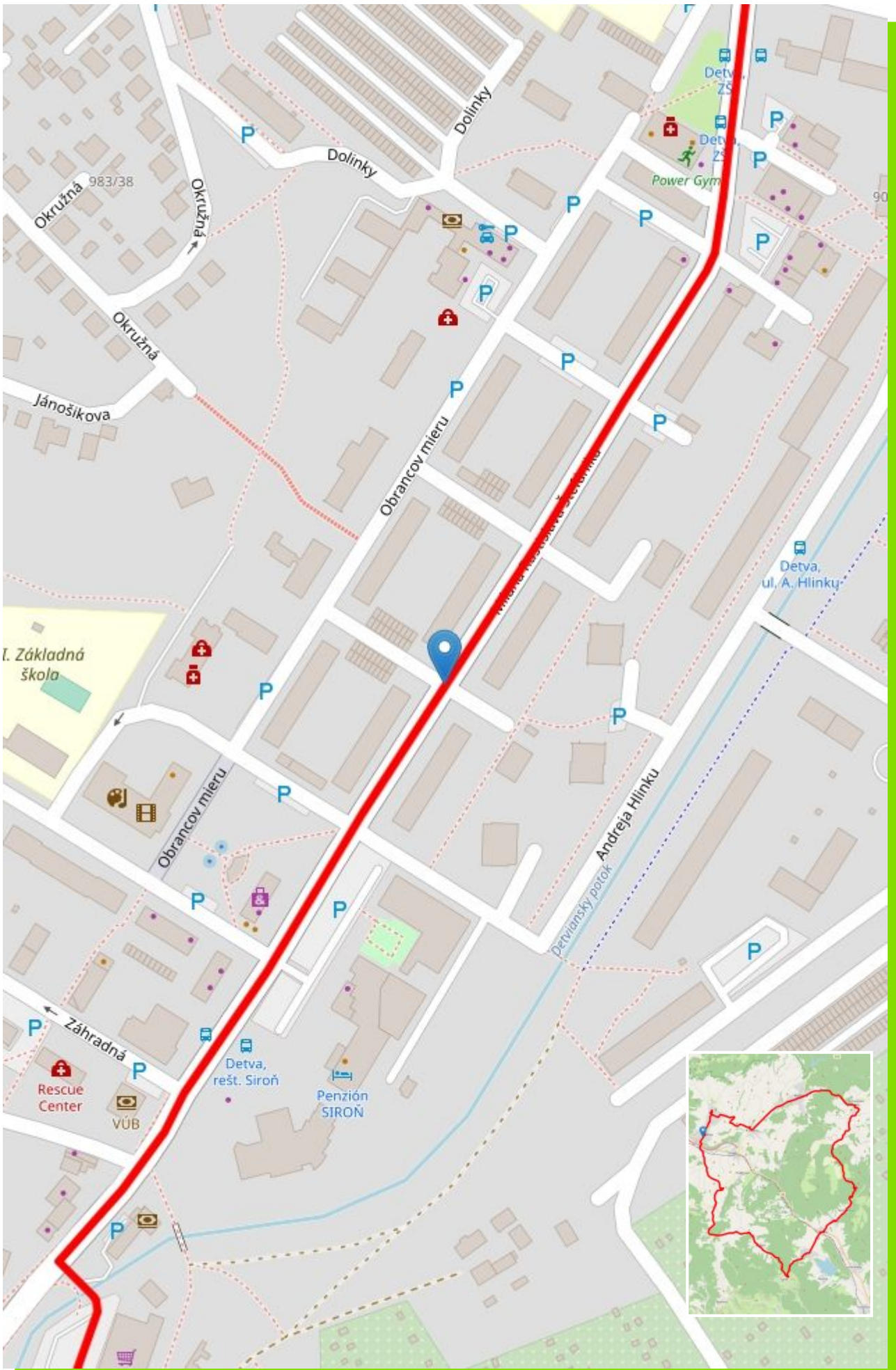
62,2 km

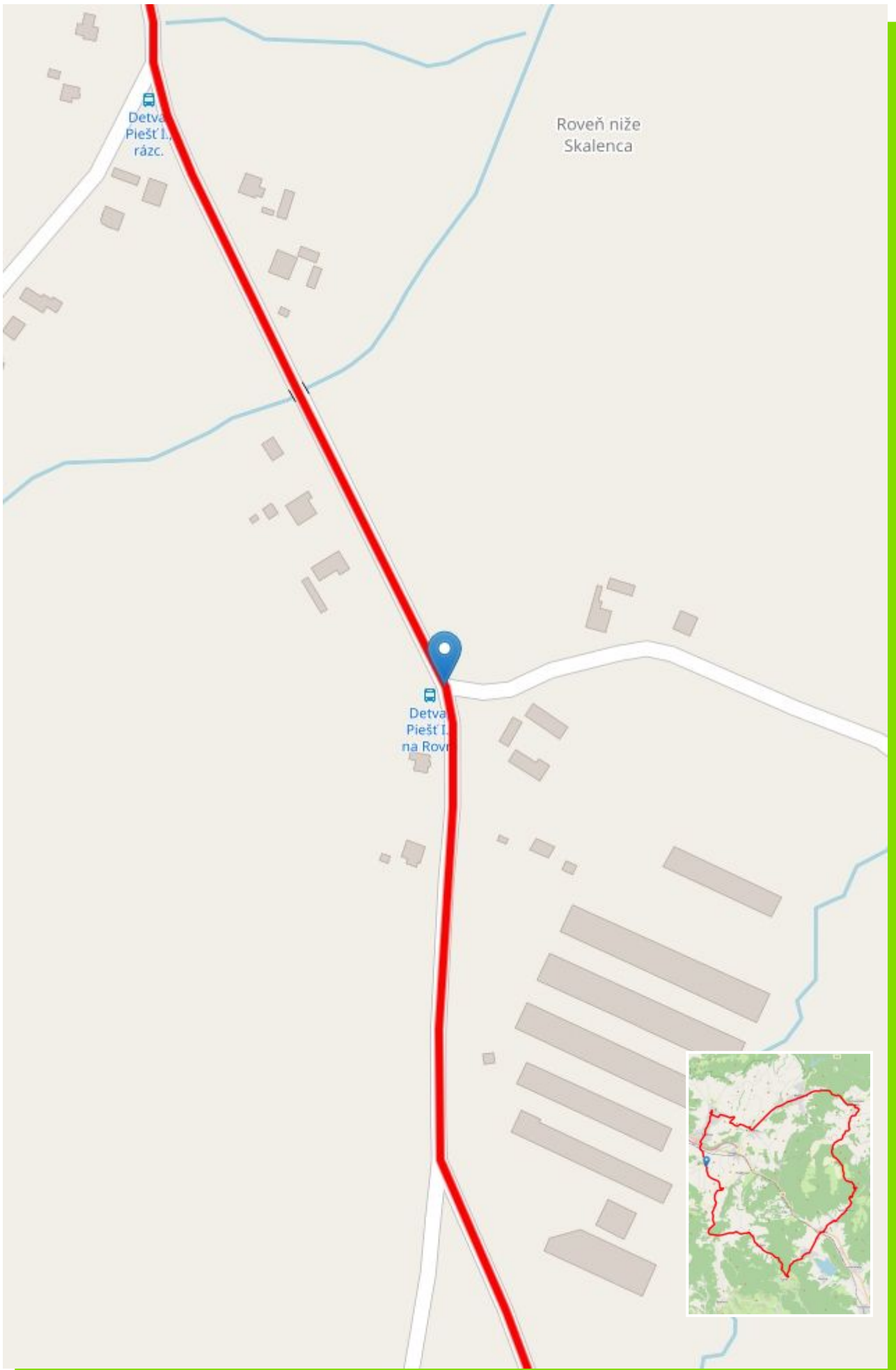
vzdialenosť

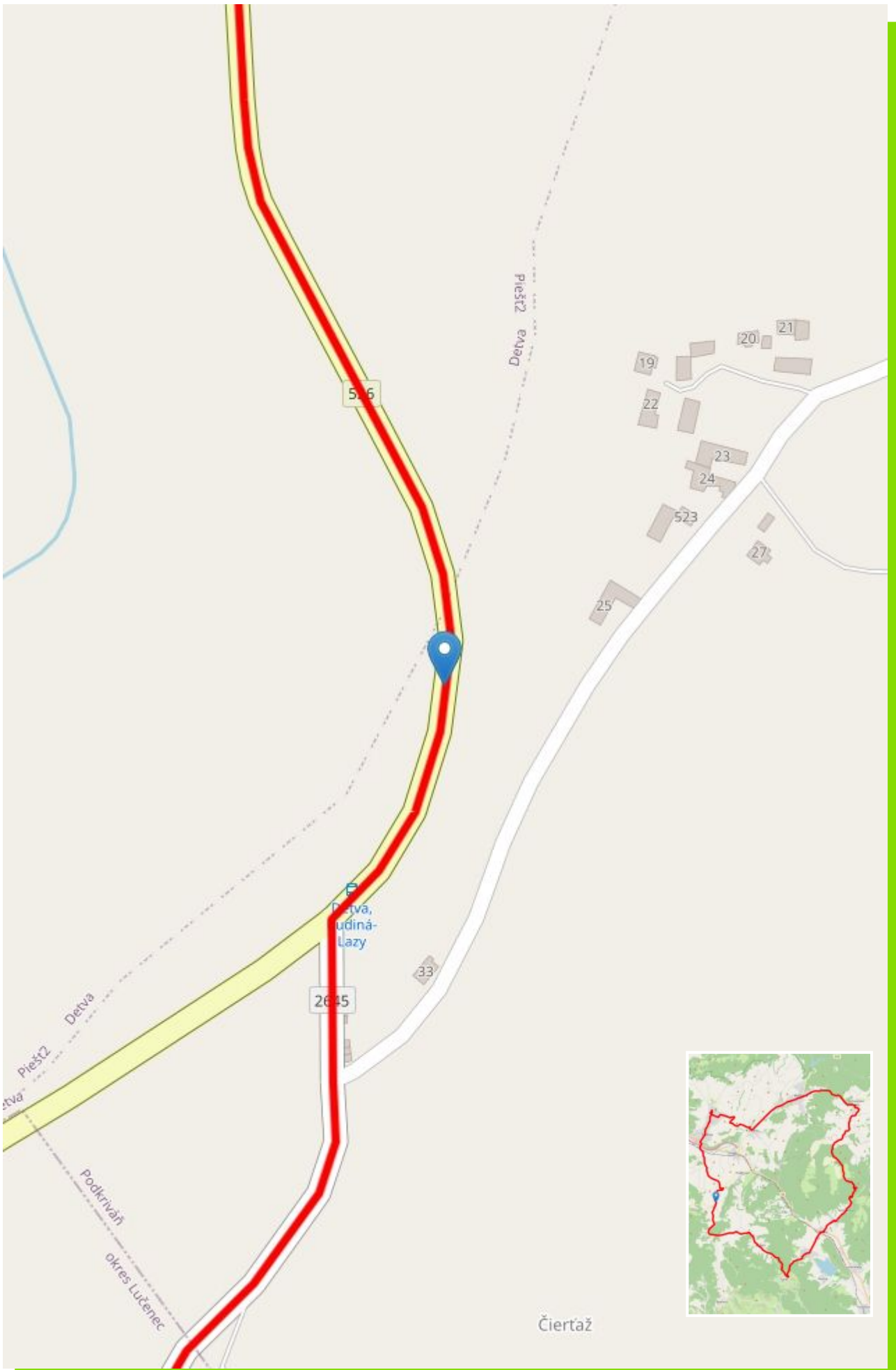


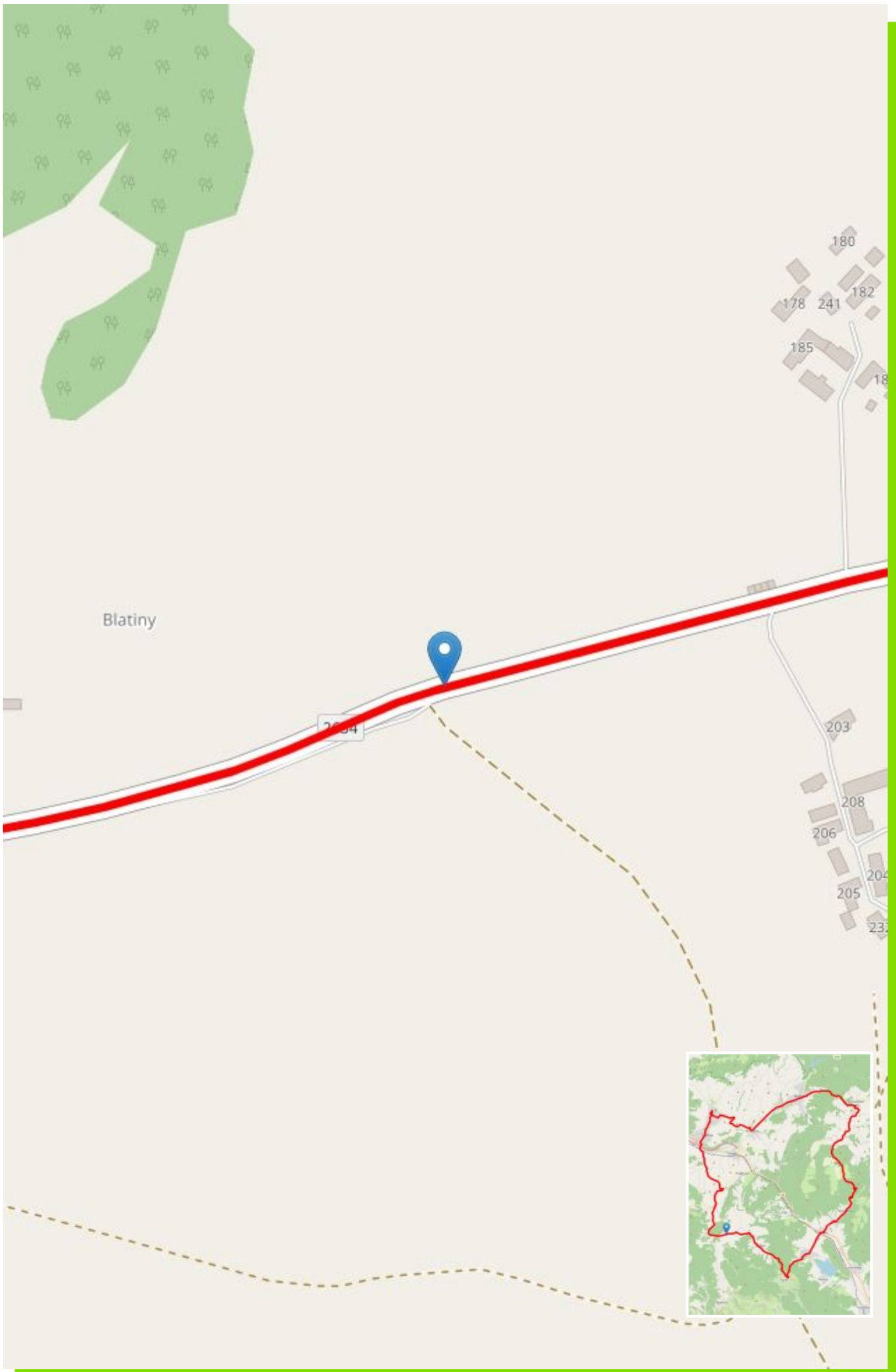


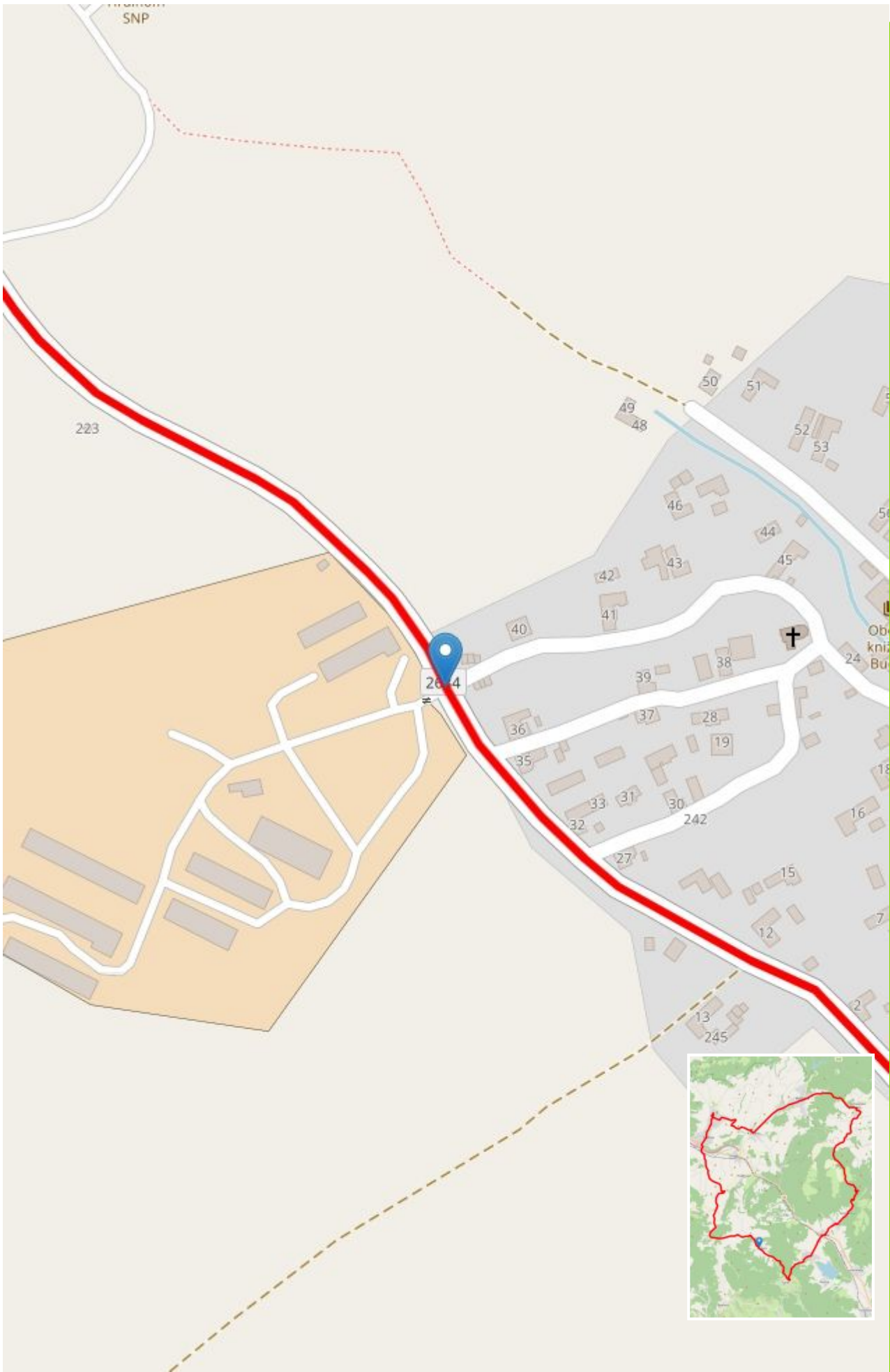


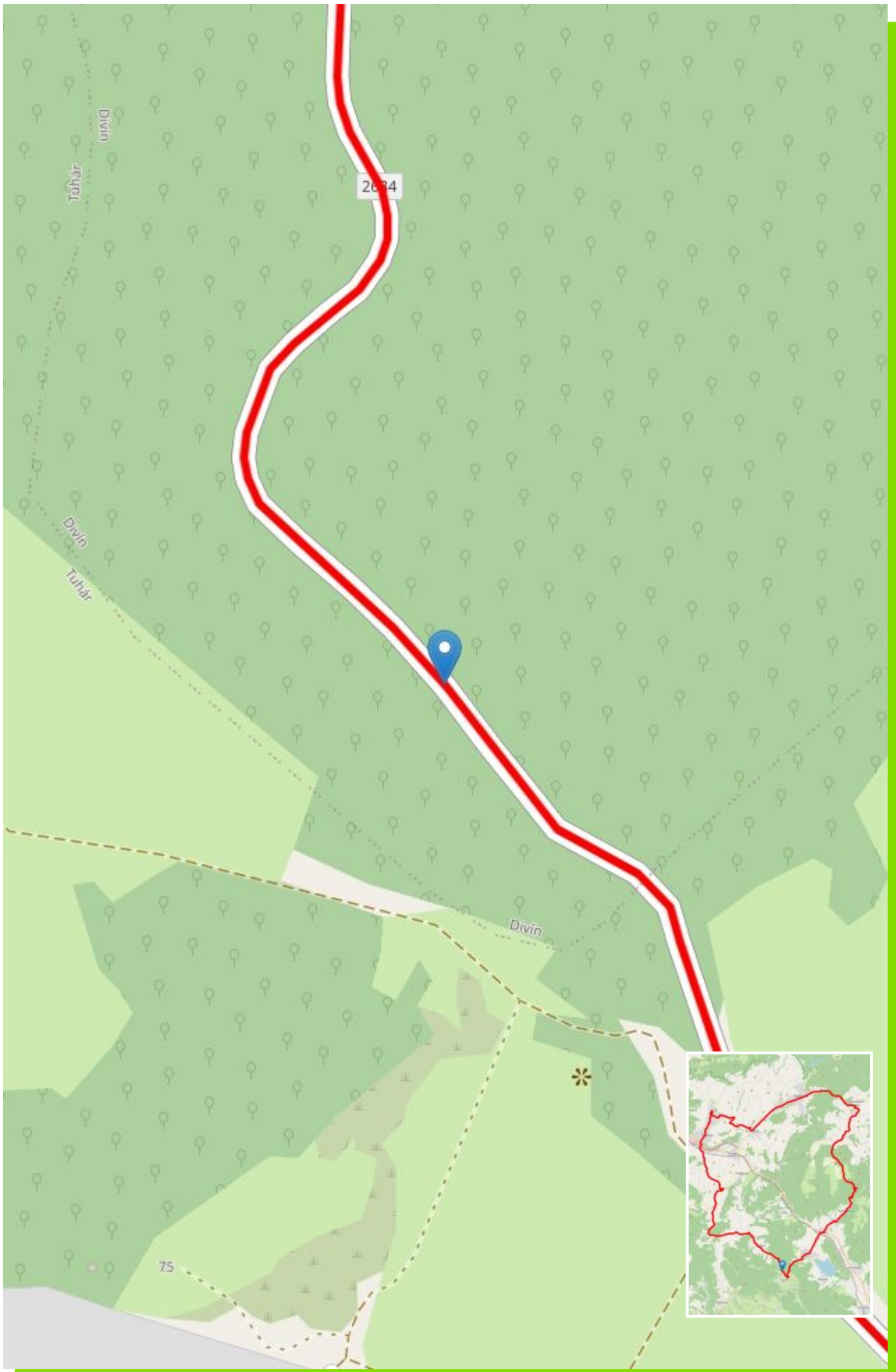


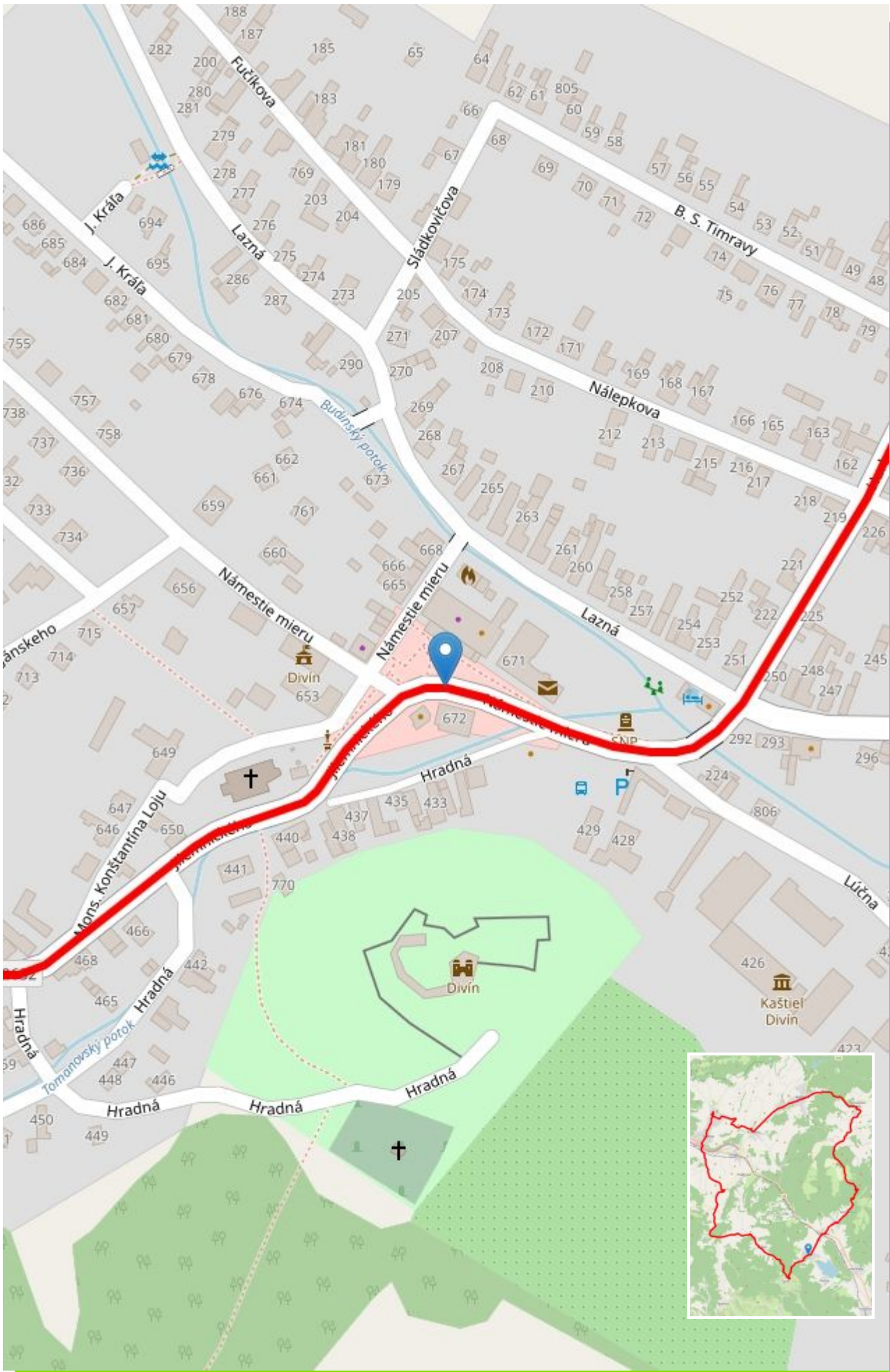


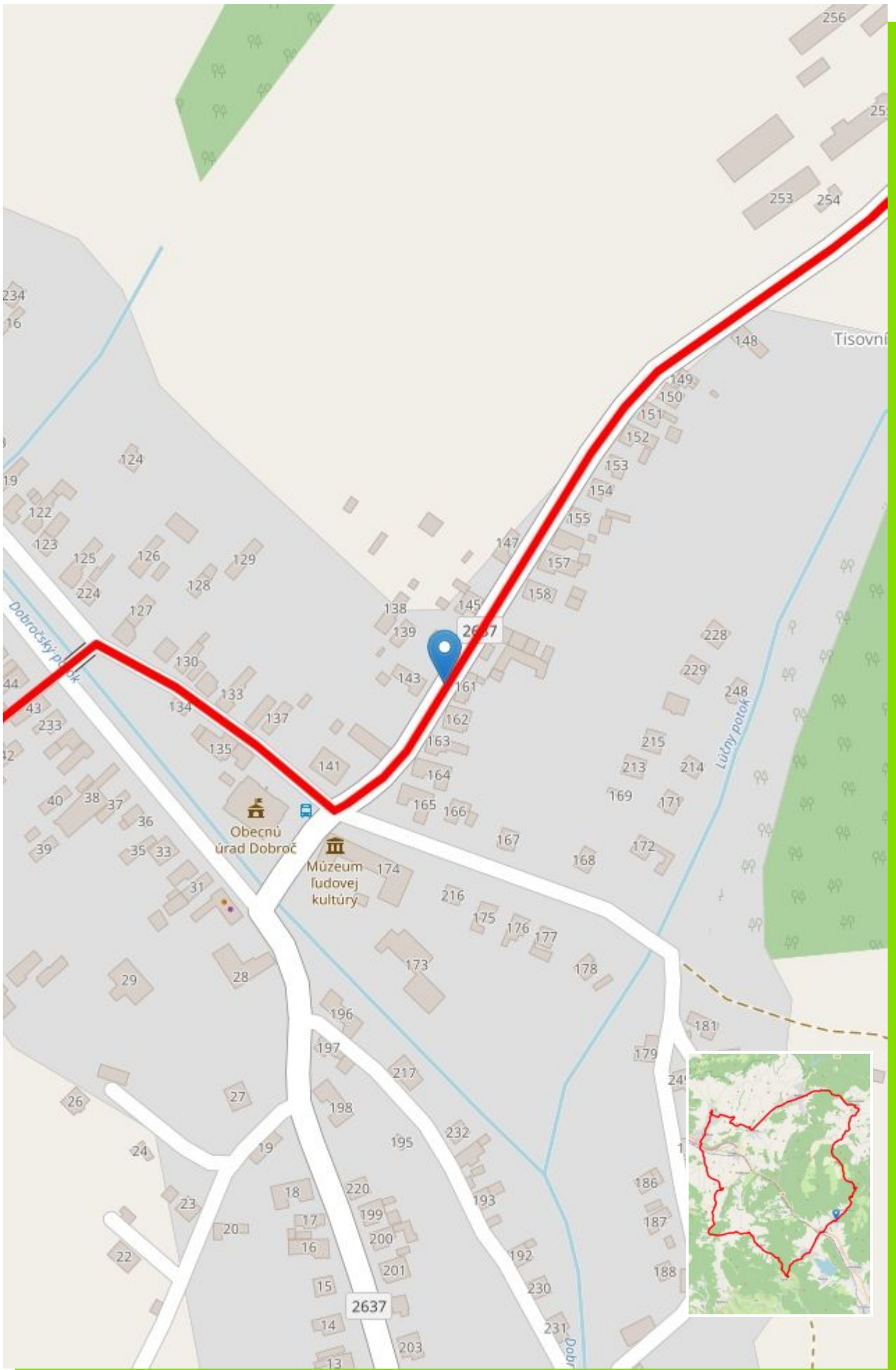


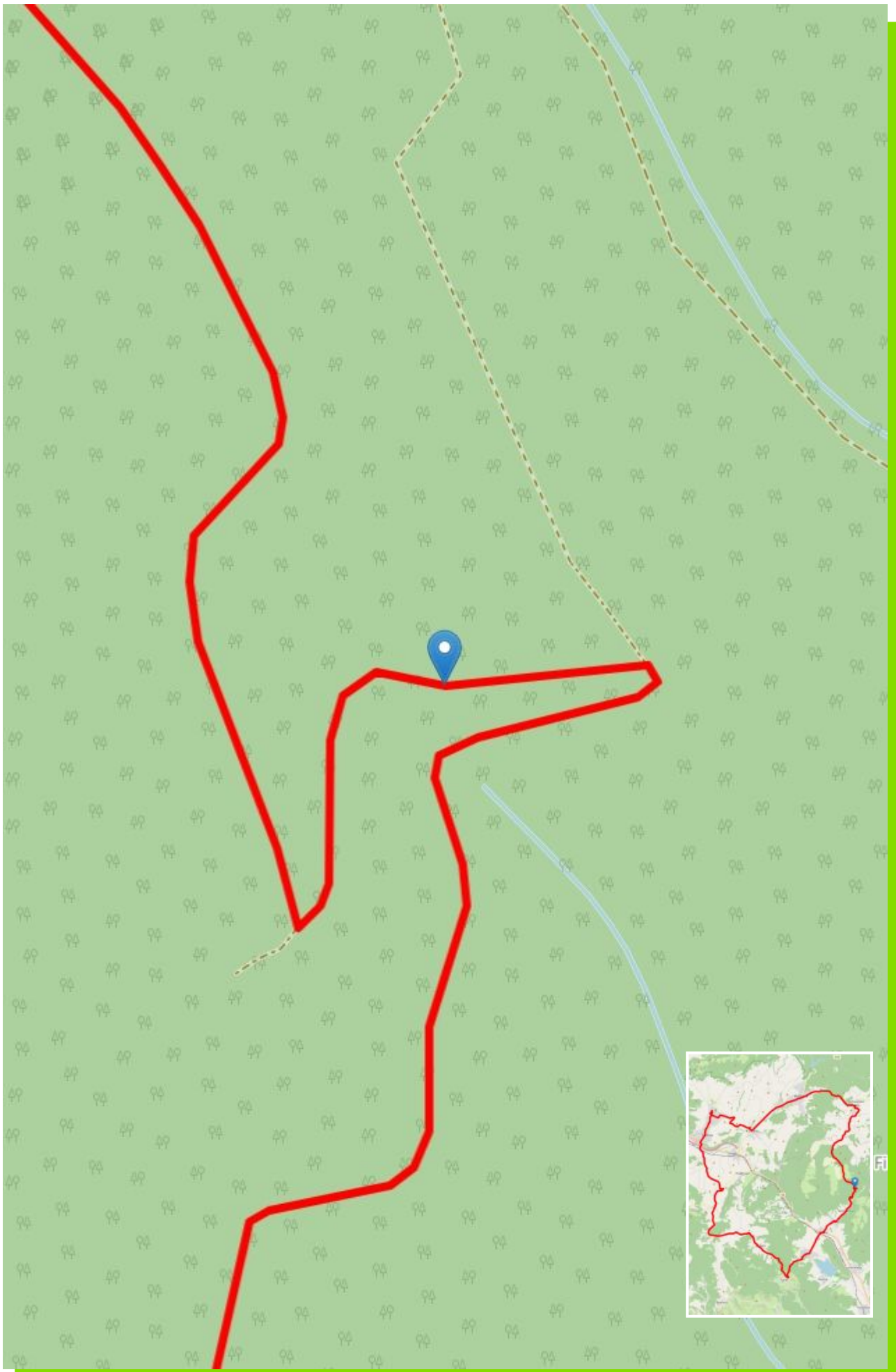


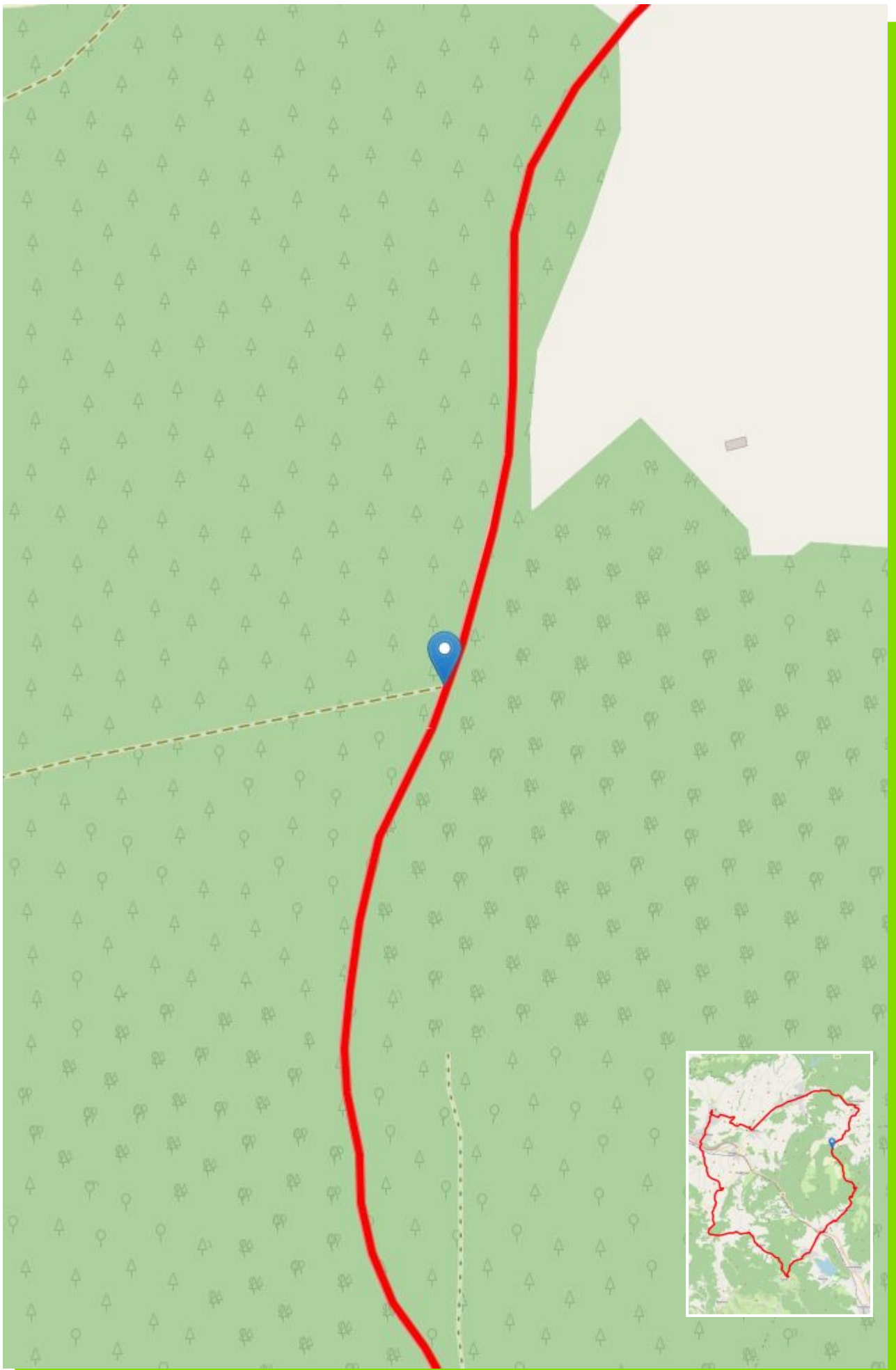


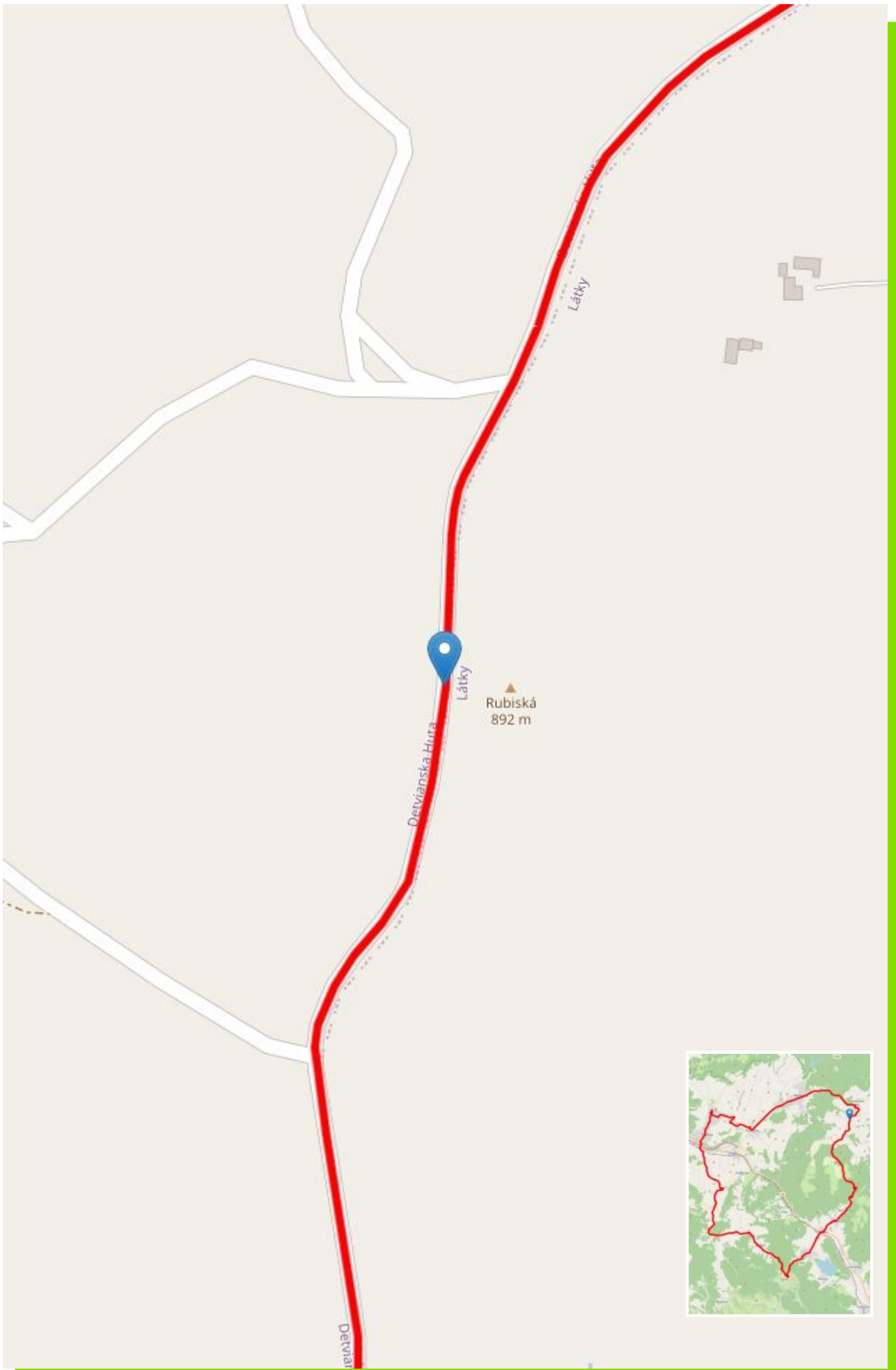


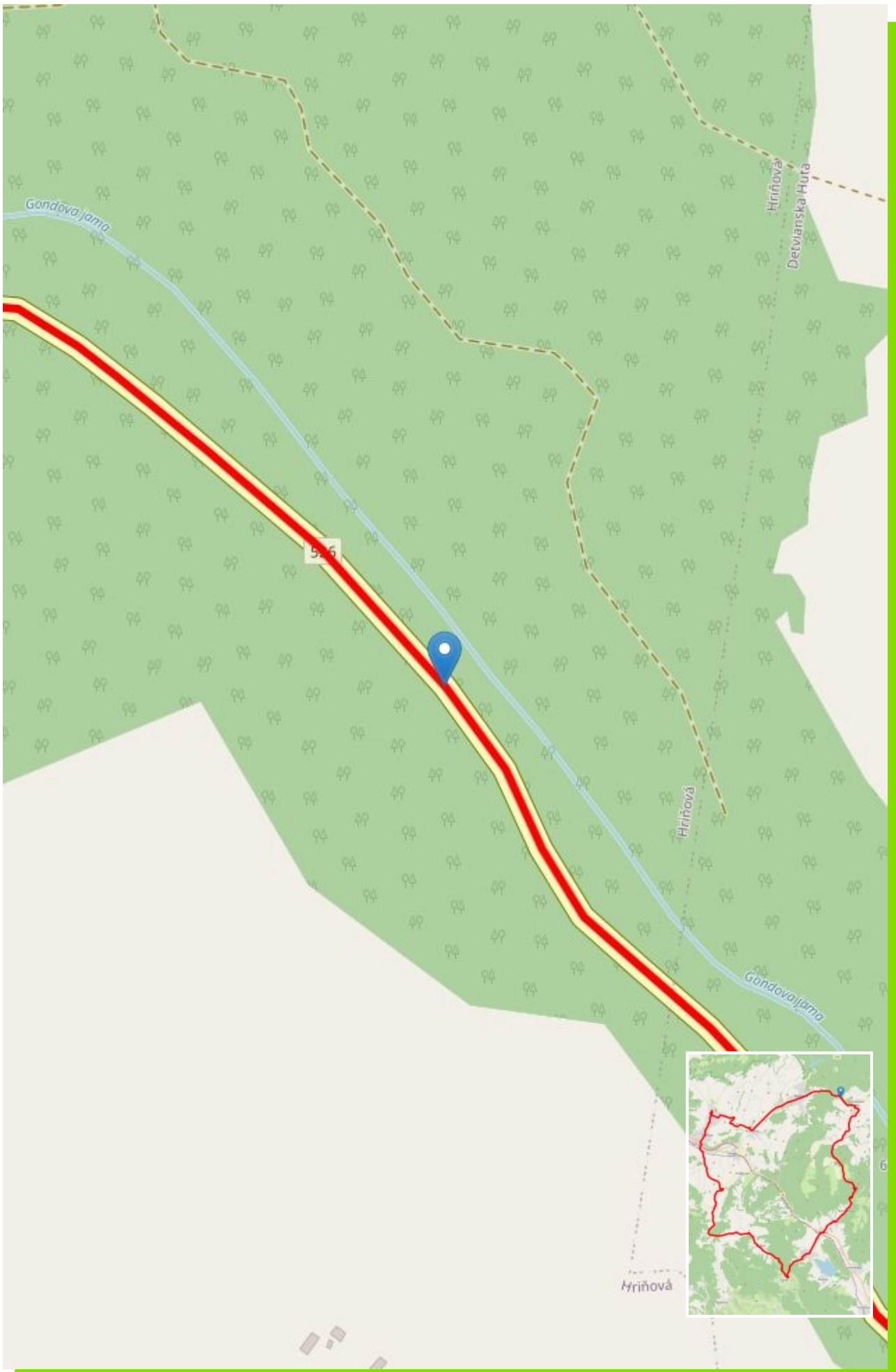


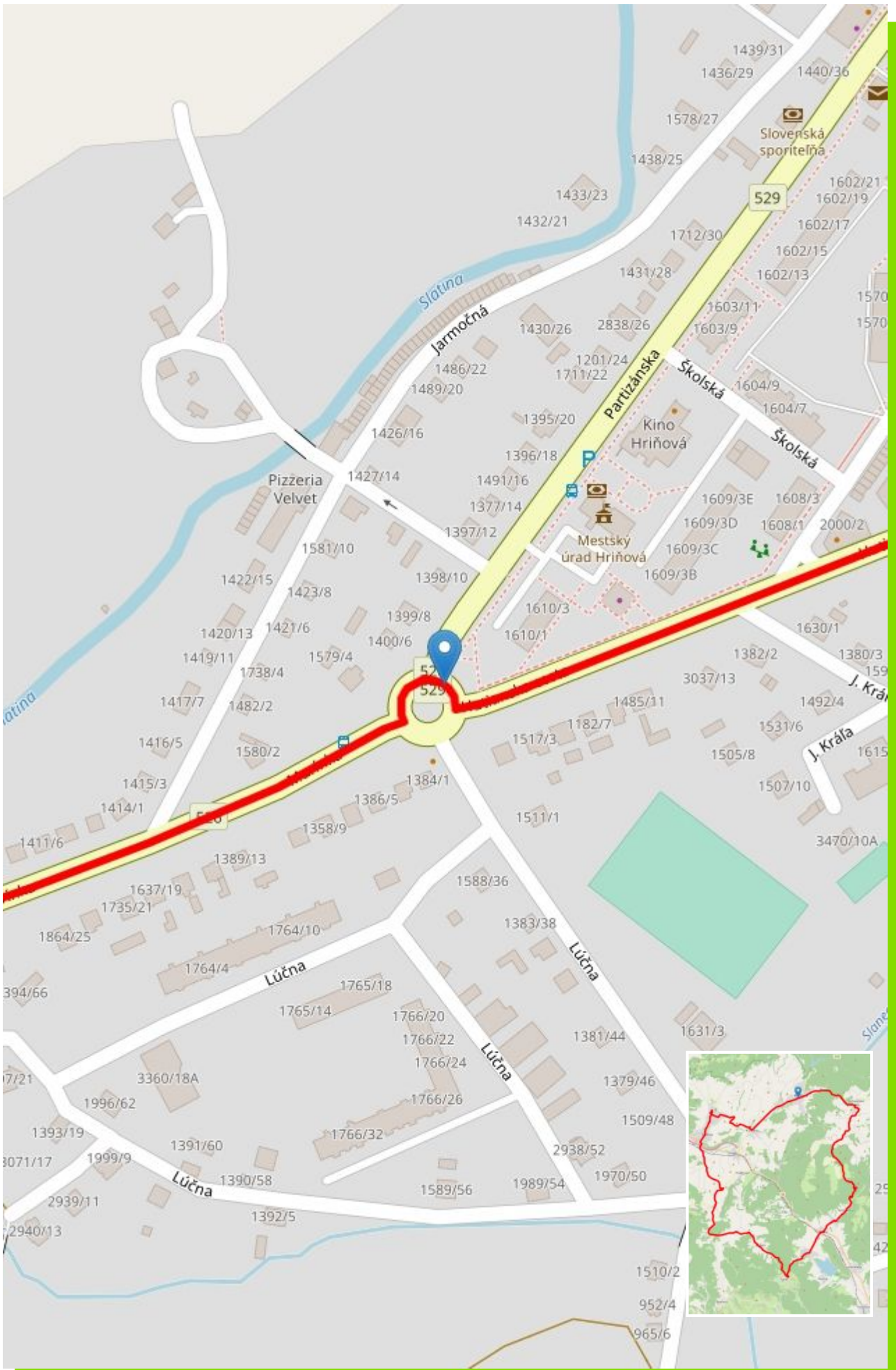


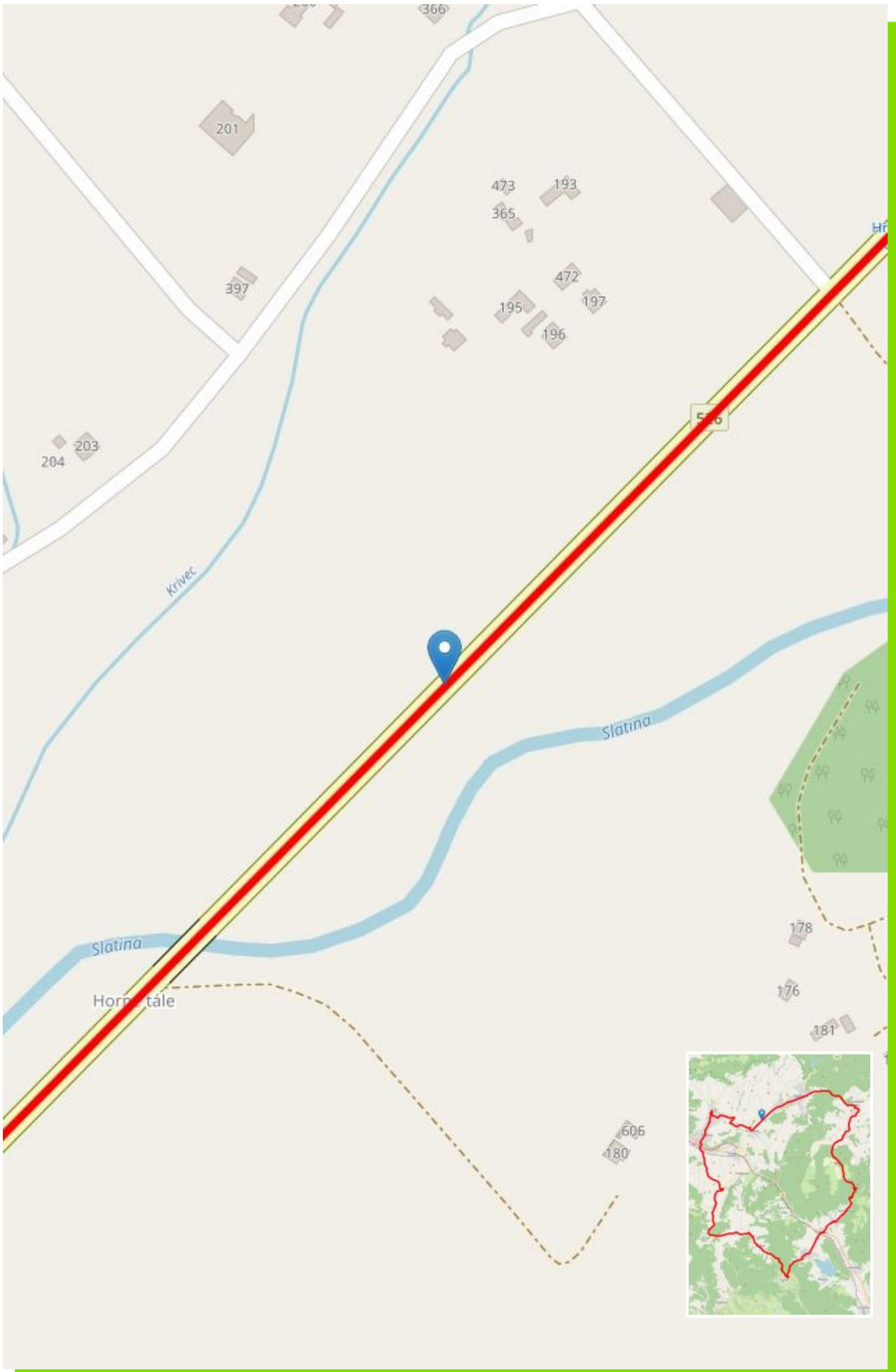


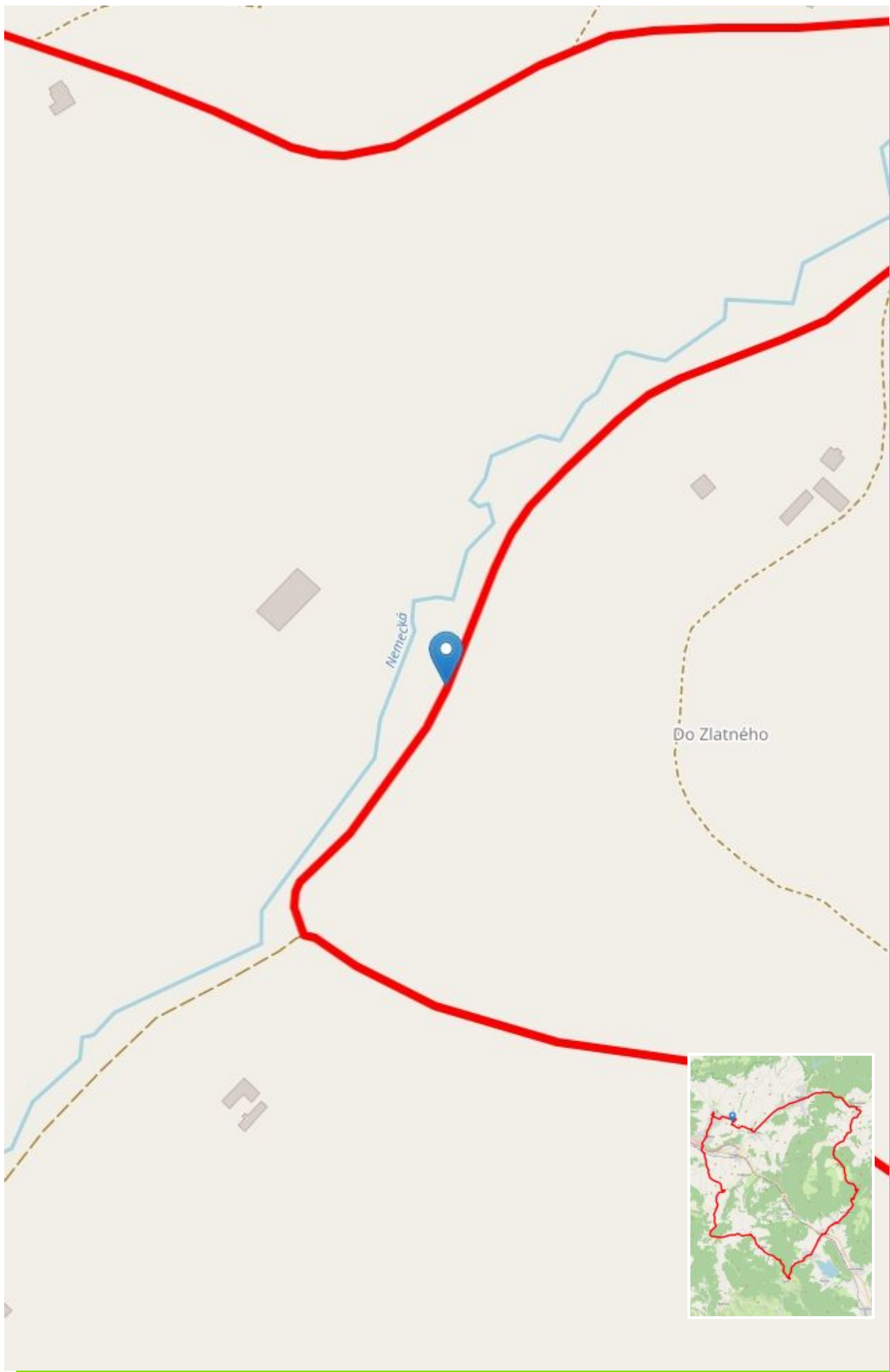


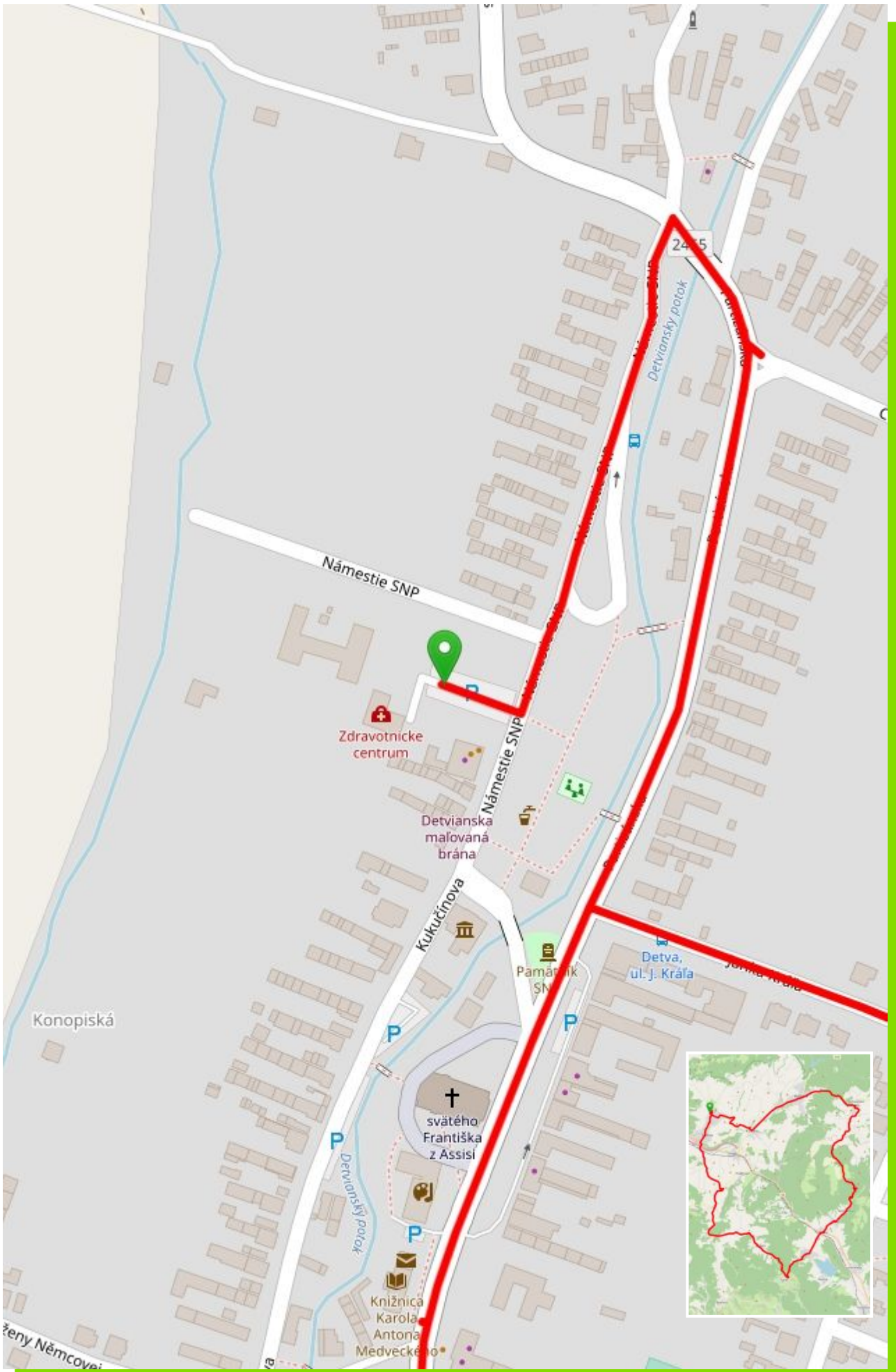








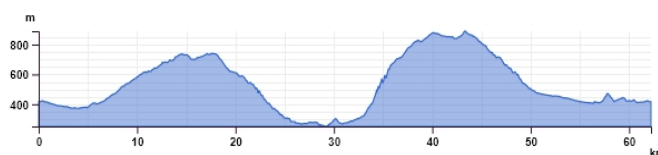




POVRCH TRASY

Asfalt	0,7 km
štrková cesta	0,2 km
cesta	24,1 km
pěšina	0,2 km
Ulica	37,1 km

VÝŠKOVÝ PROFIL



ÚDAJE O VÝLETE

**62,2 km**

vzdialenosť

ODPORÚČANÉ MESIACE

Jan
 Feb
 Mar
 Apr
 Máj
 Jún
 Júl
 Aug
 Sep
 Okt
 Nov
 Dec



POPIS TRATE

Z Detvy sa vydáme cez piešť do obce Budinú. Obec leží v severozápadnej časti okresu Lučenec na hranici s okresom Detva. Leží v nadmorskej výške 636 m.n.m. Budinú predstavuje horskú obec s prvkami lazničkeho osídlenia. Najznámejším a najnavštevovanejším prírodným výtvarom v katastrí obce sú čadičové vyvreliny na Budinských lazoch tzv. Kamenné vráta s krásnym výhľadom na Javor, Ostrôžky a Javorie. Pozoruhodná je aj maloplošná chránená oblasť Budinská skala (765 m.n.m.), kde sa nachádza aj 5 m dlhý jaskynný útvar Jánošíkova izba. Cyklotrasou pokračujeme obcou Mýtneu,

ktorá leží na úpätí Slovenského rudohoria, na svahoch Javoria, v doline na nive a terase Krivánskeho potoka. Cesta, ktorá spája Mýtneu a blízku Kotmanovú nás povedie na našom výlete opäť o kúsok ďalej. Obec Kotmanová leží v severnej časti okresu Lučenec, v údolí Vrbinského potoka. Územie patrí do Revúckej vrchoviny, podcelku Lovinobanská brázda. Prichádzame k výživnému stúpaniu na Vrchdobroč, po ktorom je nám ale odmenou nádherný výhľad do všetkých strán. Následne sa spustíme do Detvianskej Huty a cez Hriňovú sa vrátíme späť do Detvy.

SÚRADNICE

DD: 48.56228, 19.418455

DMS: 48°33'44.208" 19°25'6.438"

what3words: first.whopper.mallard

AKO SA TAM DOSTAŤ

VEREJNÁ DOPRAVA

Prímestské autobusy s konečnou zastávkou Detva, Nám. (pravidelné linky zo Zvolena a Banskej Bystrice). Pri alternatívnej zabezpečenia dopravy do Detvy vlakom začne cyklotrasa priamo zo stanice Detva, hl. stanica.

PRÍSTUP

Z diaľnice R2 odbočíme do Detvy a vydáme sa po hlavnej ceste M. R. Štefánika a Partizánskej ulici cca 4 km na Námestie SNP.

PARKOVANIE

Parkovanie na verejnom bezplatnom parkovisku na Námestí SNP v Detve.

ZAÚJÍMAVÉ MIESTA



Hotel Zerrenpach Látky

Hotel Zerrenpach Látky obklopené Veporskými vrchmi sa nachádza vo výške 950 metrov nad morom.