

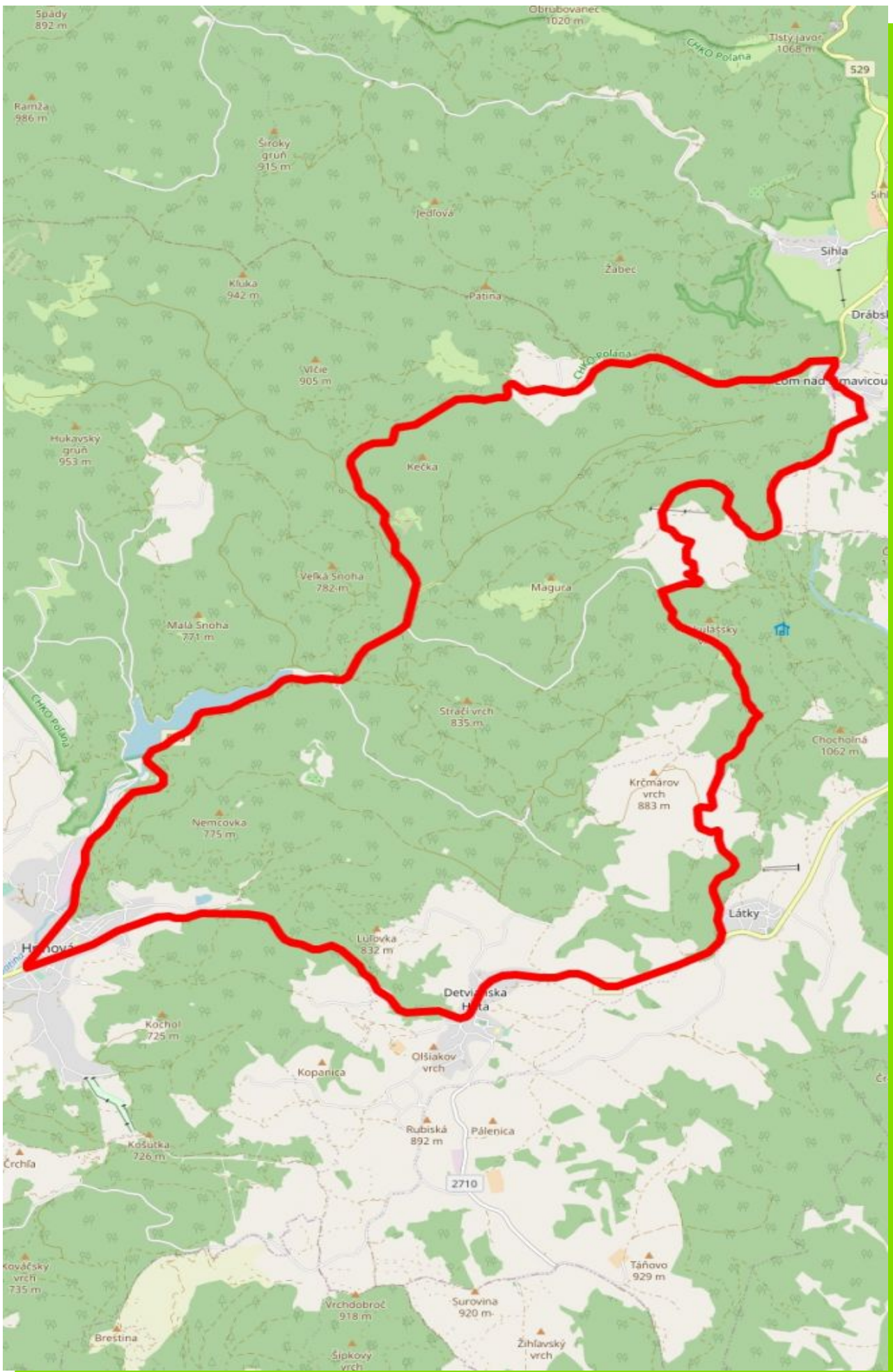
Cyklookruh Hriňová - Lom nad Rimavicou - Látky - Detvianska Huta

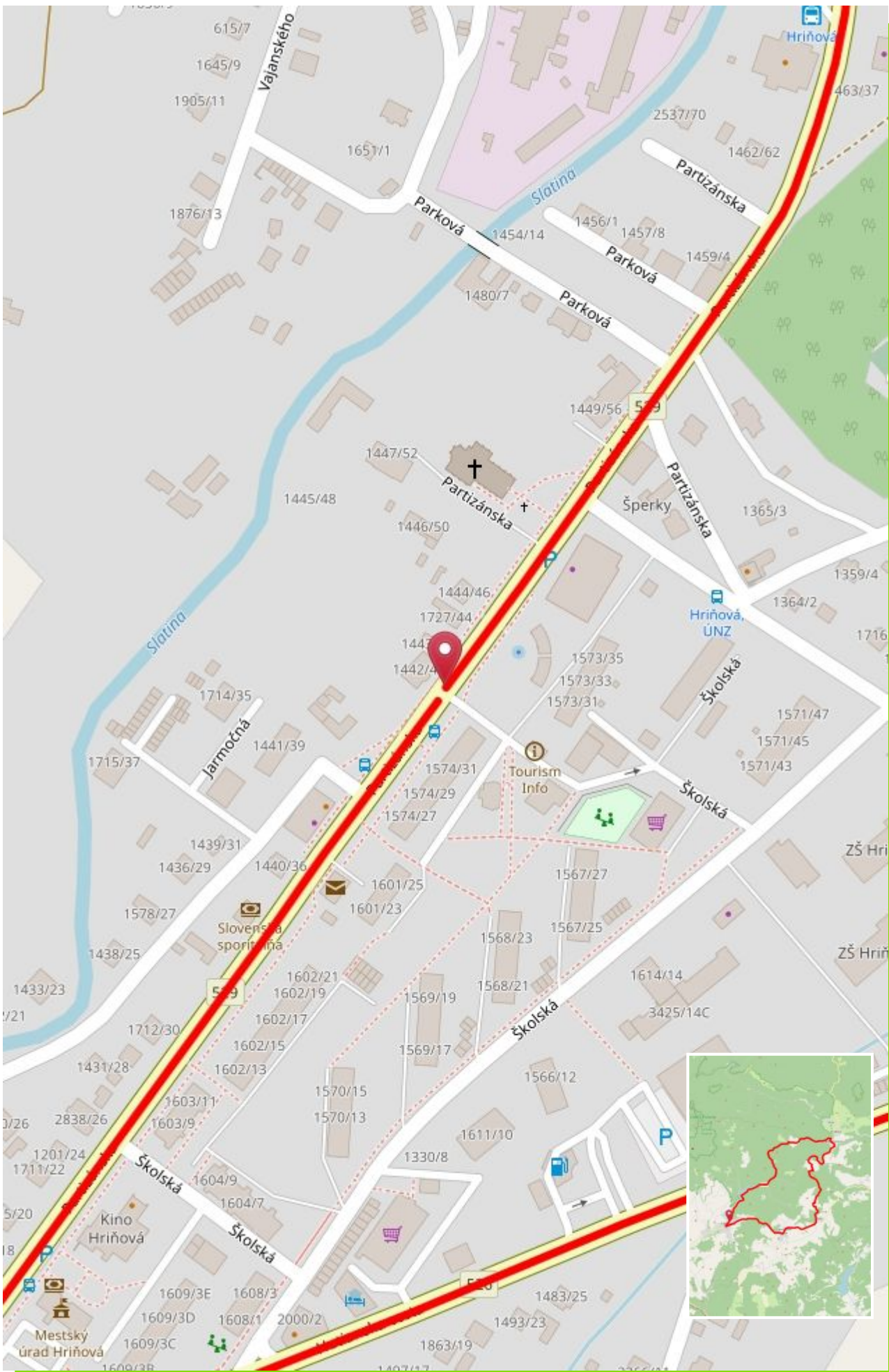


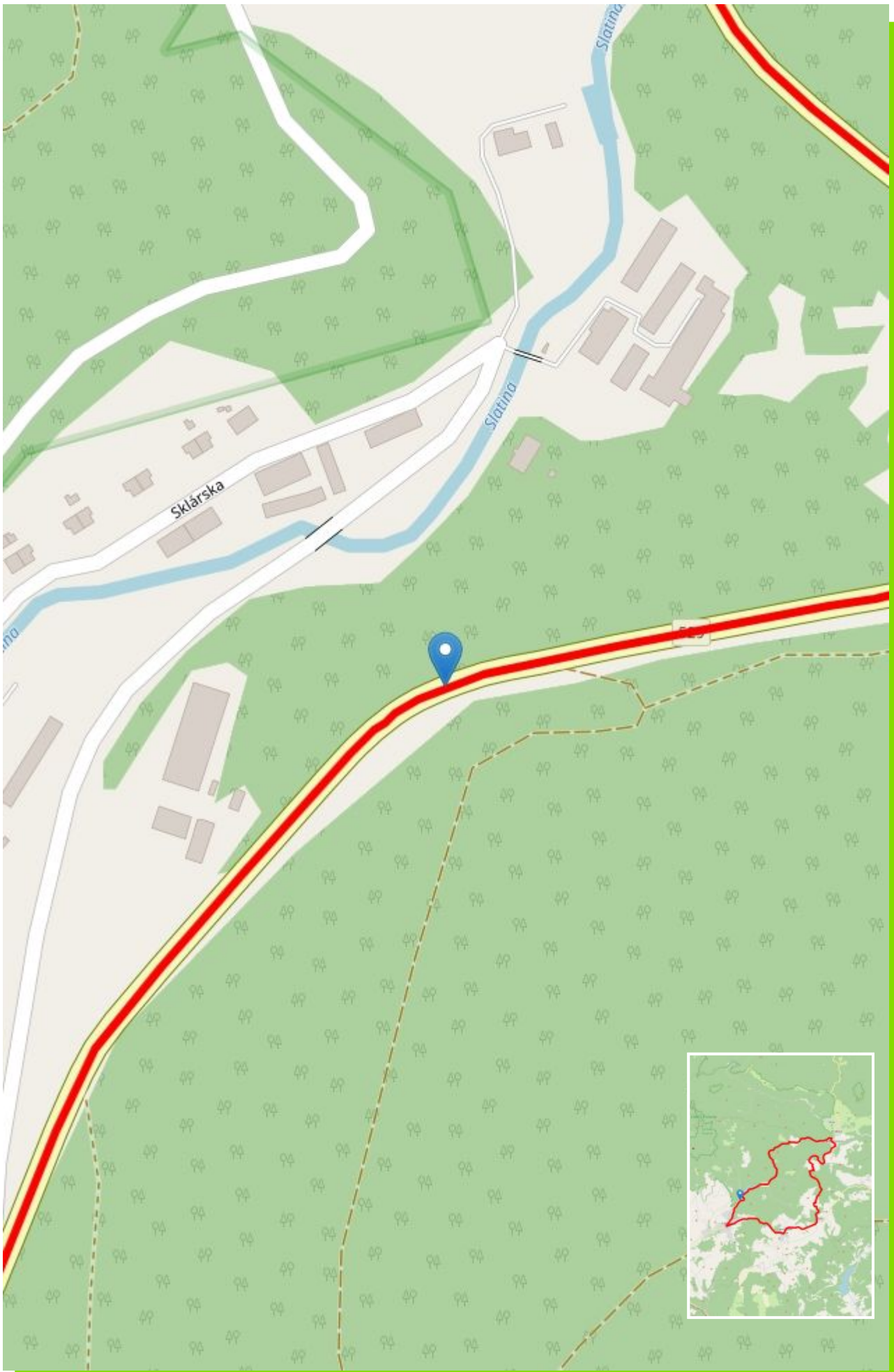
37,3 km

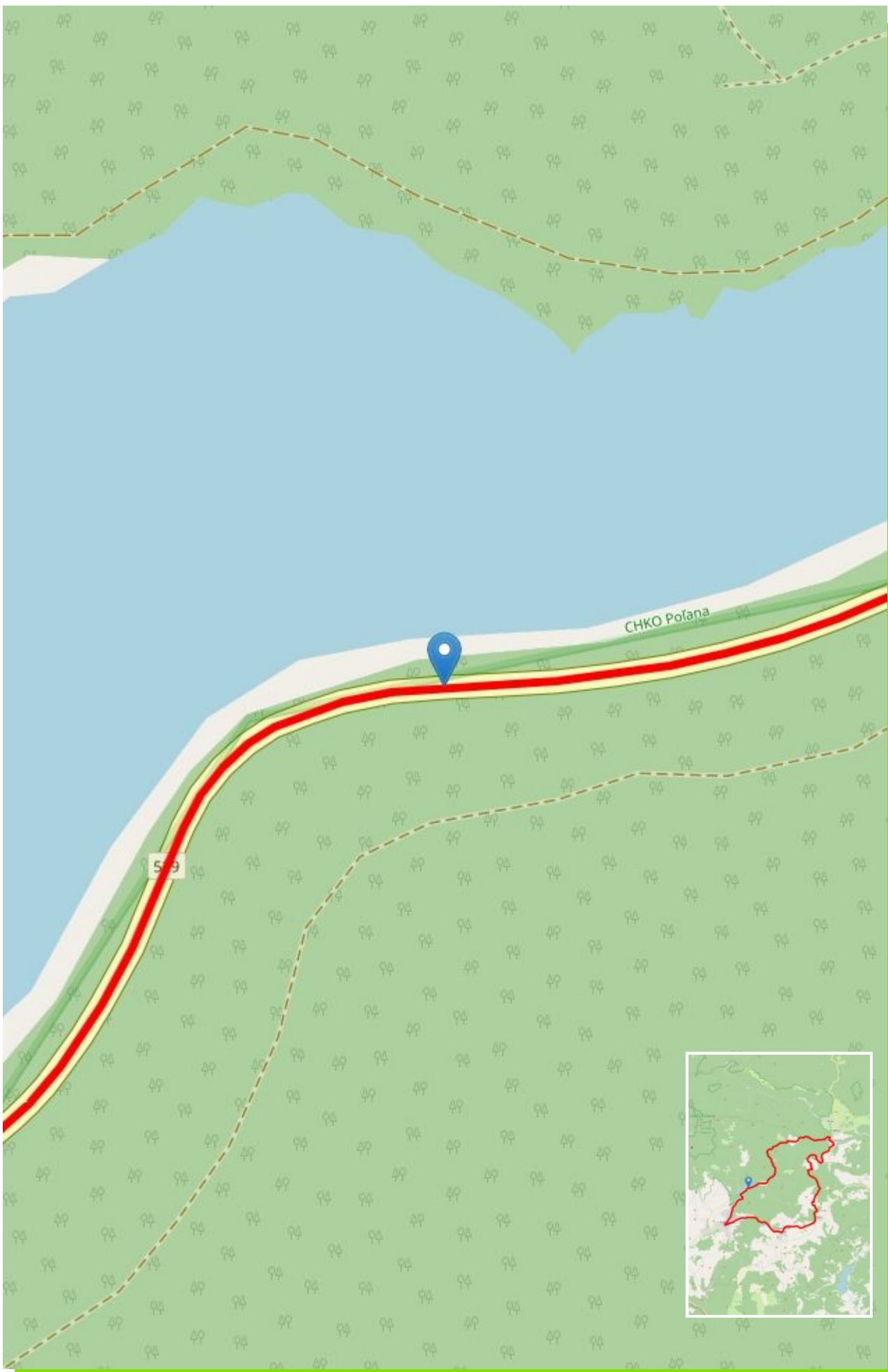
vzdialenosť

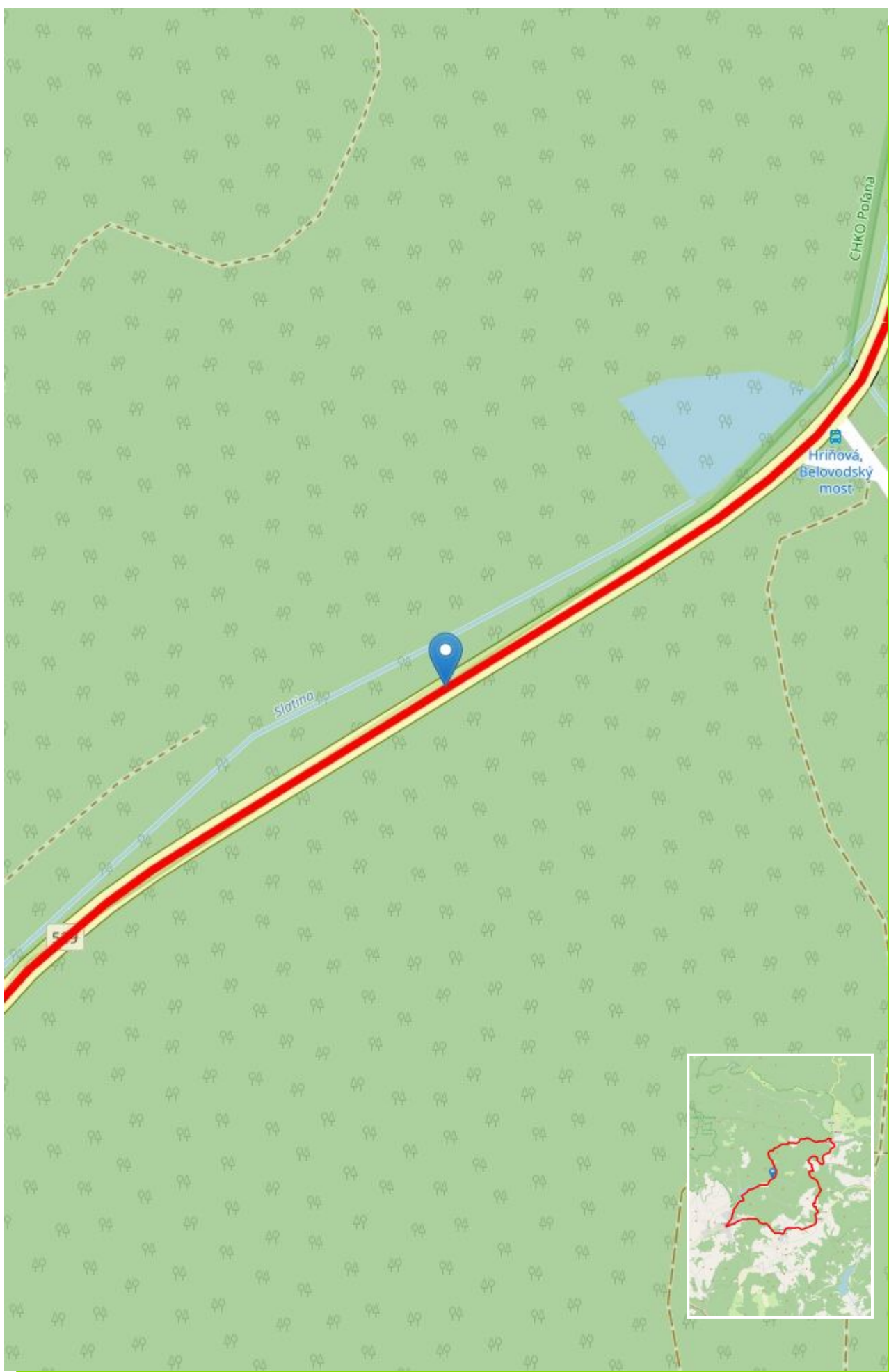


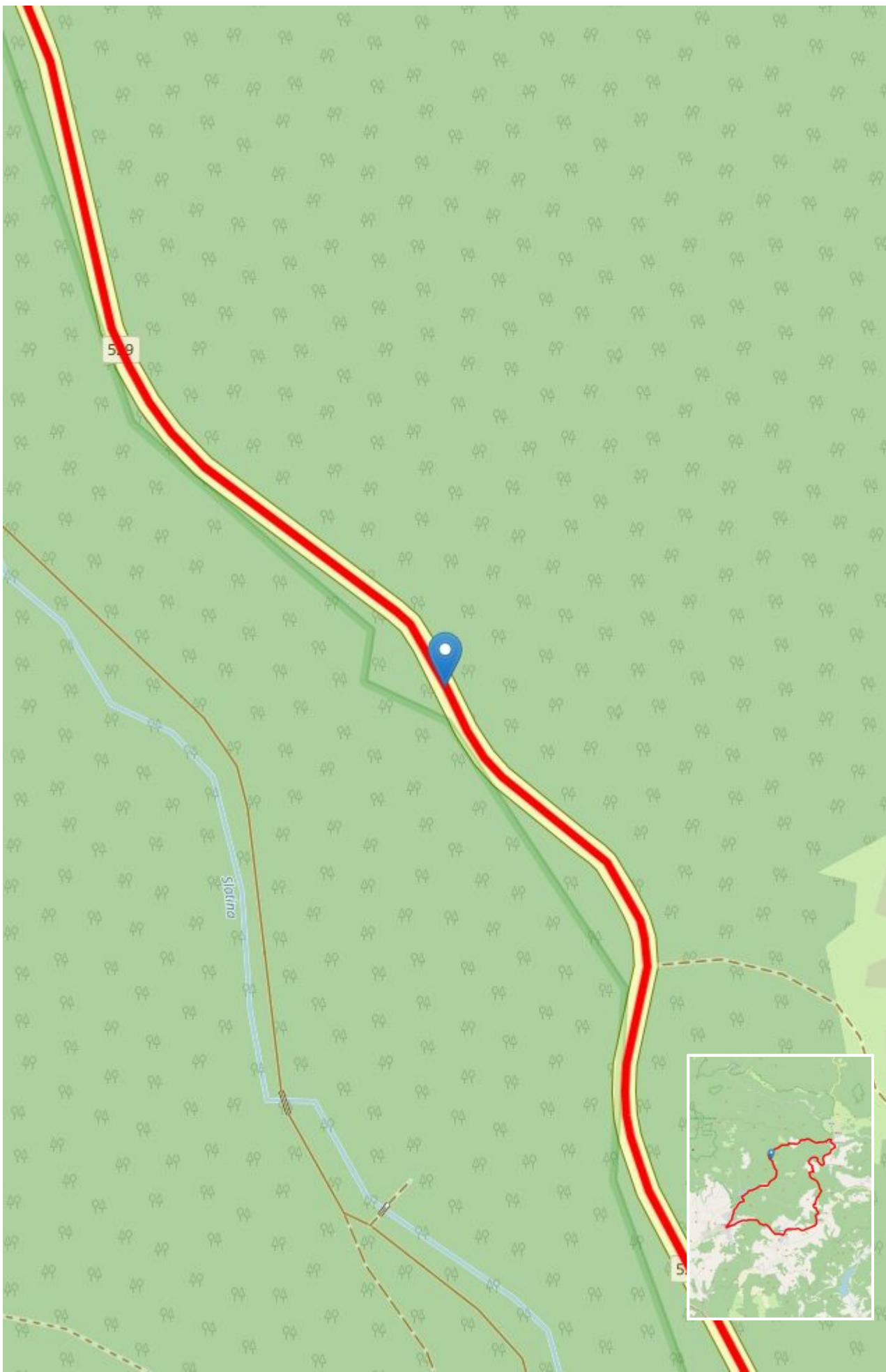


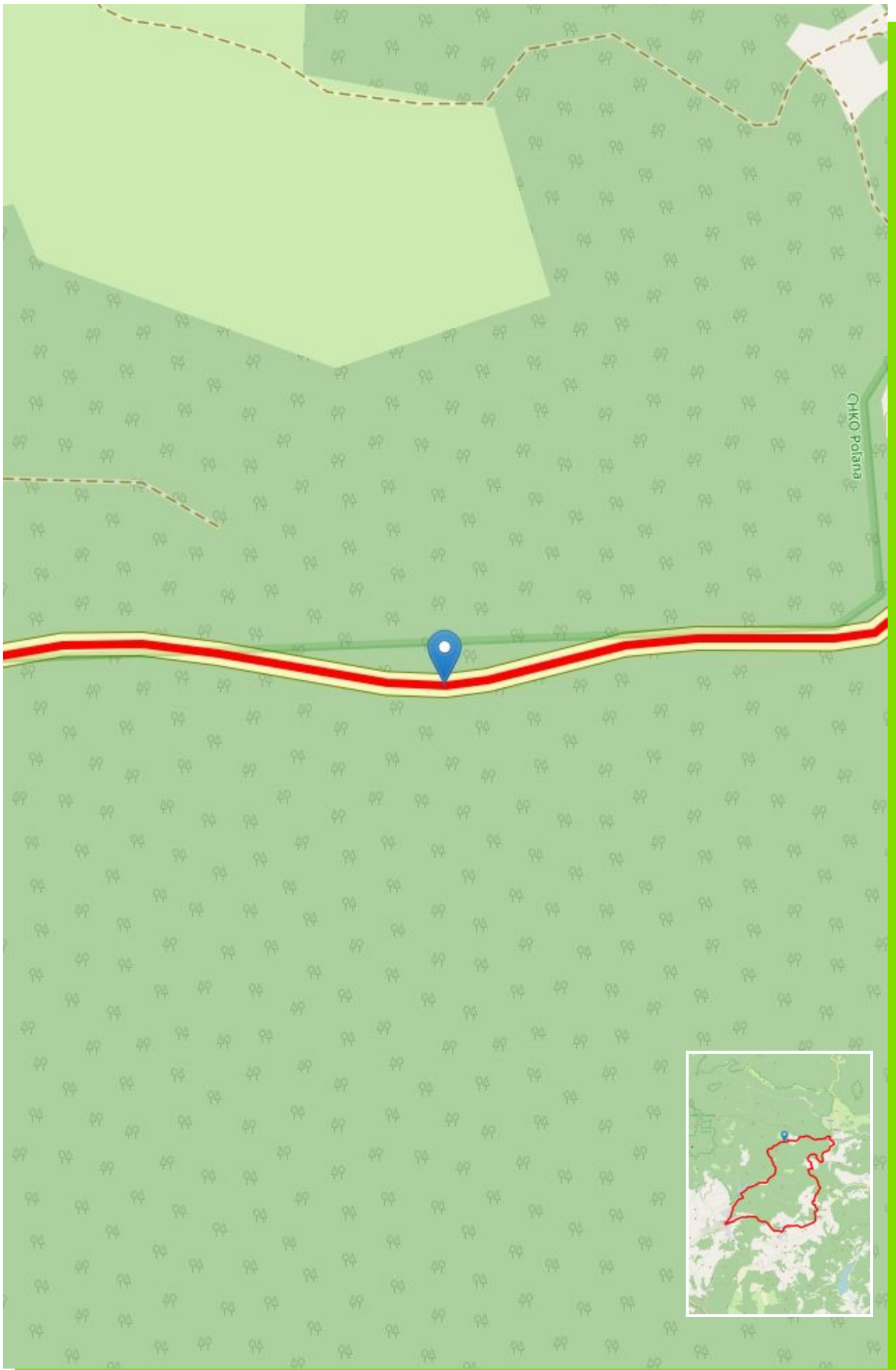


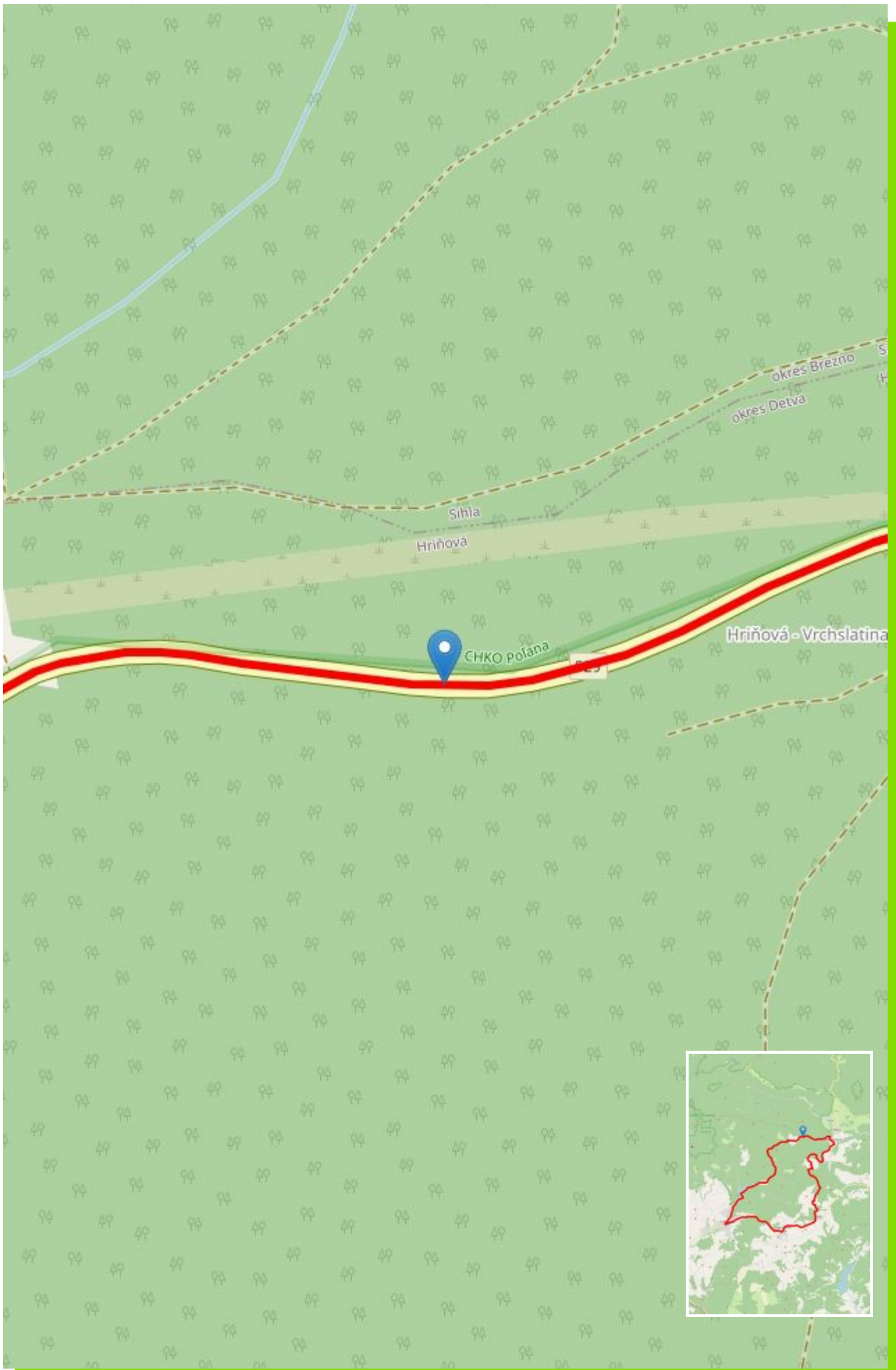


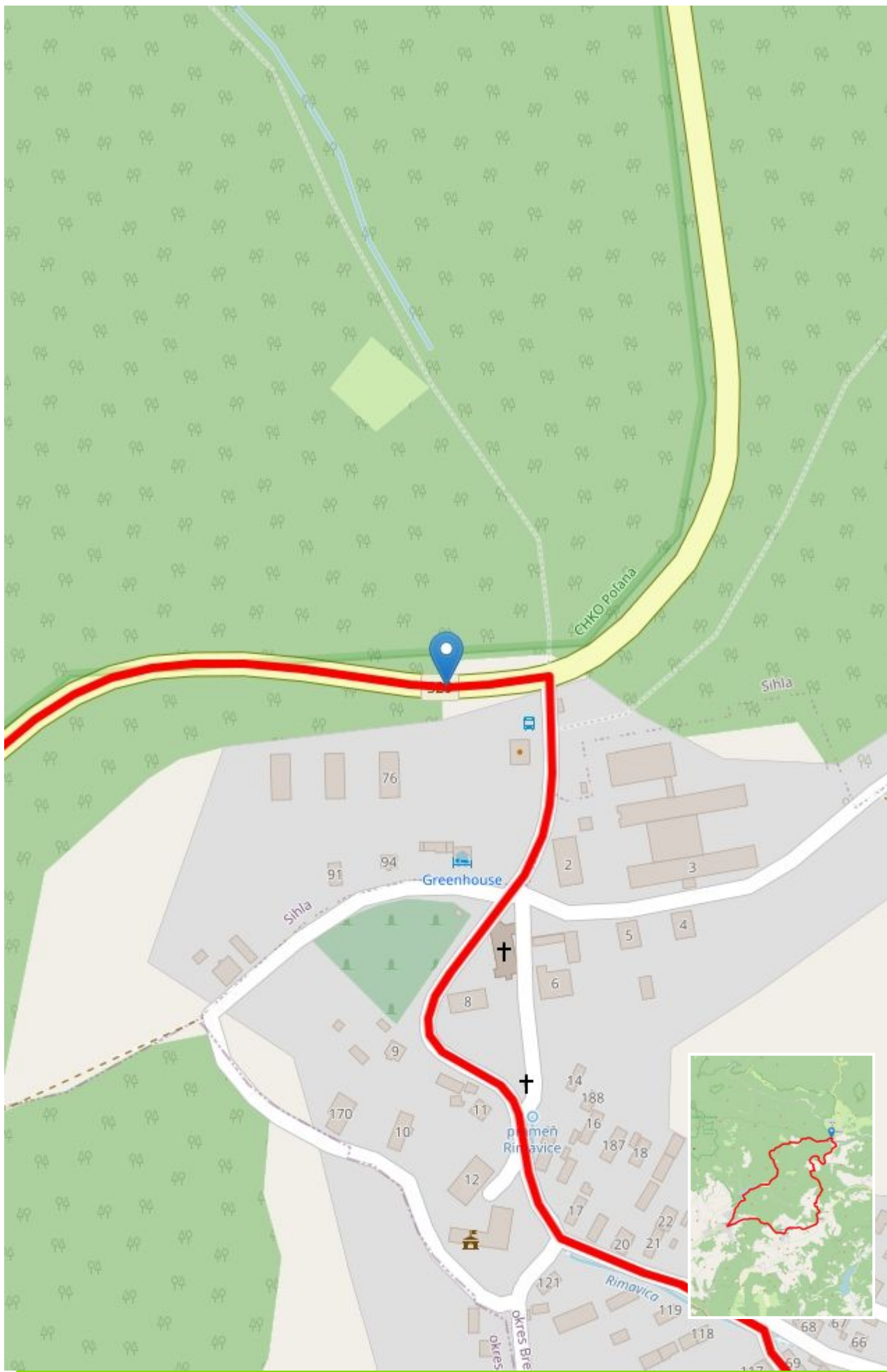


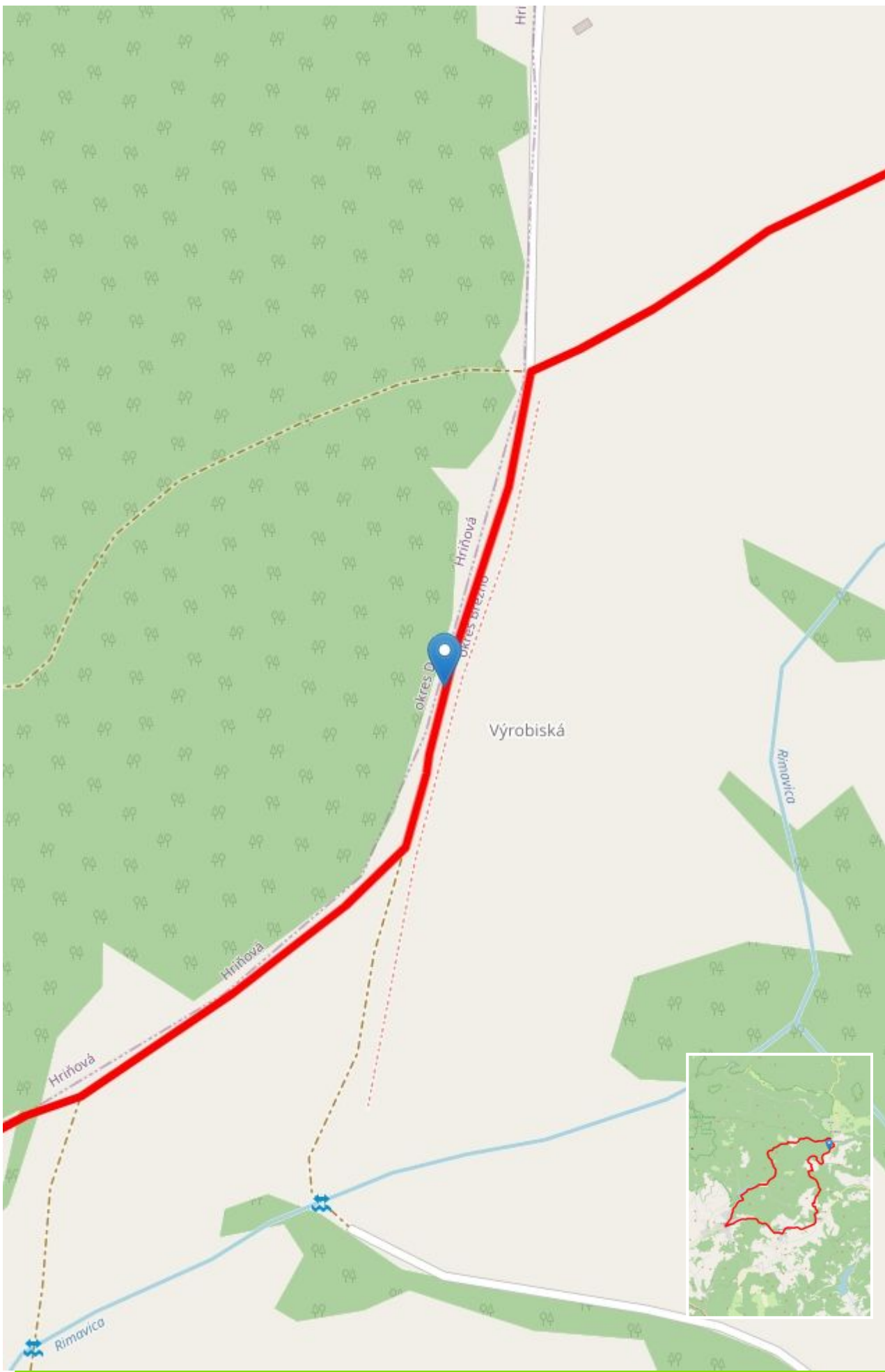


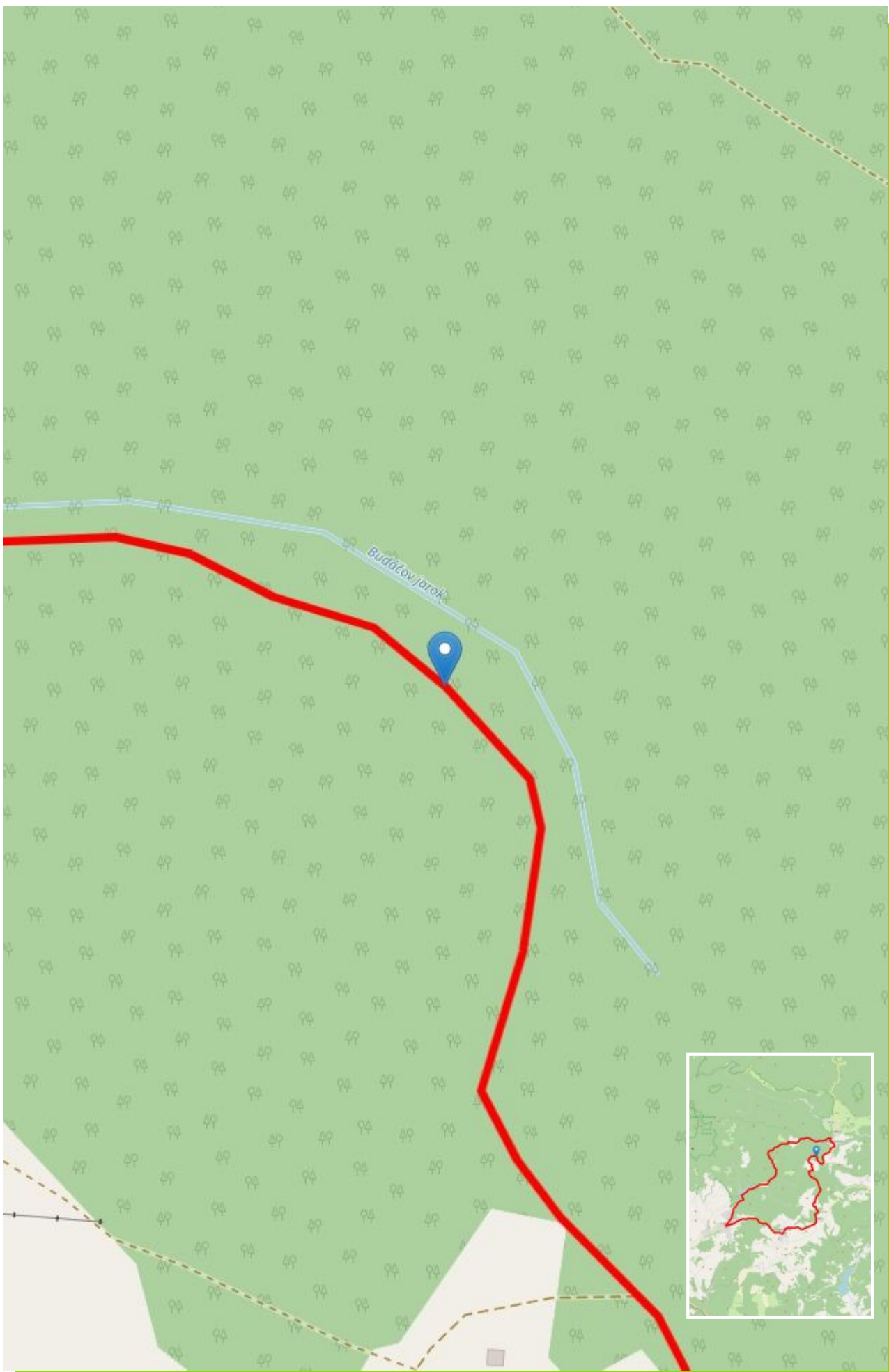


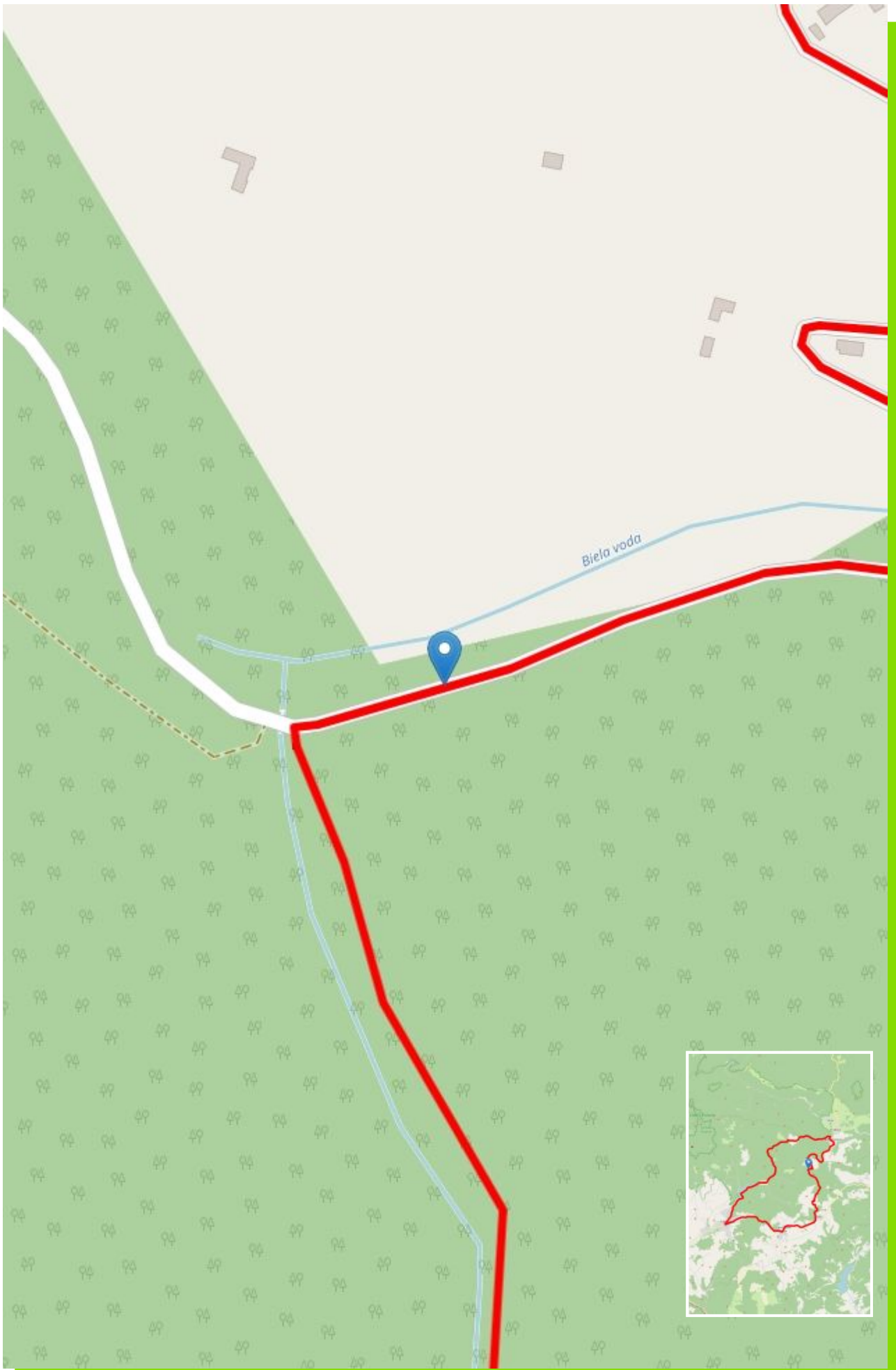


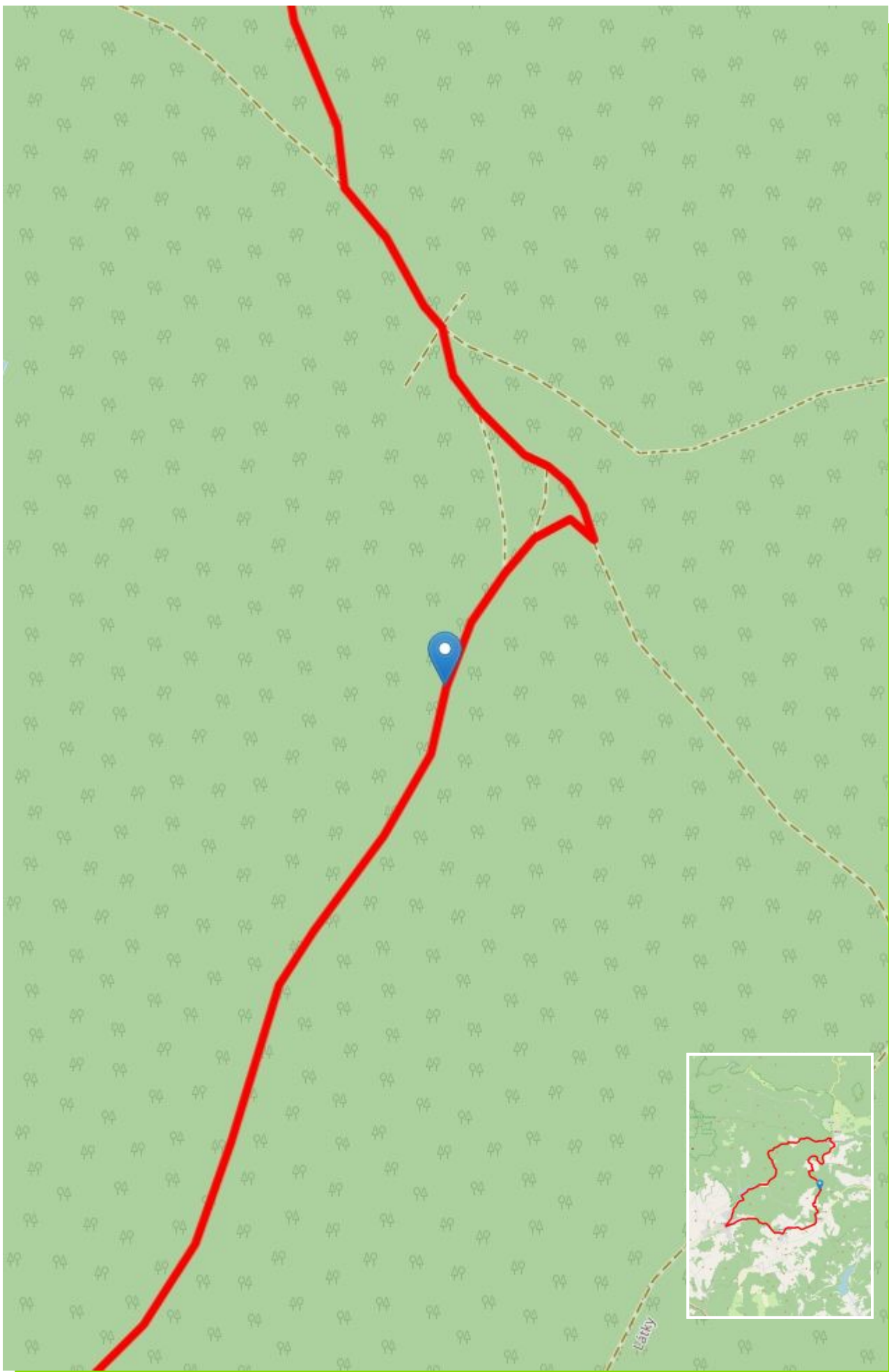


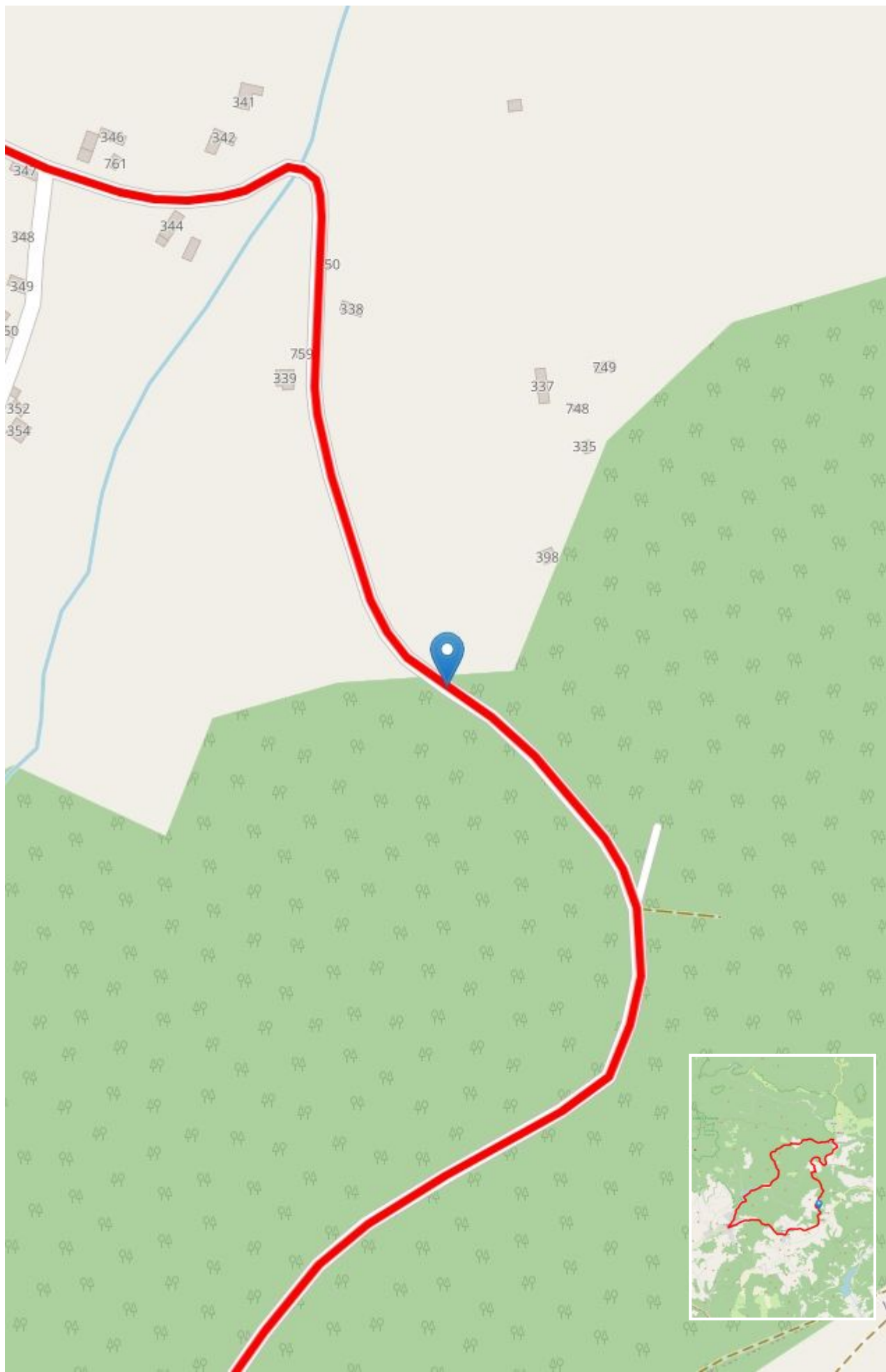


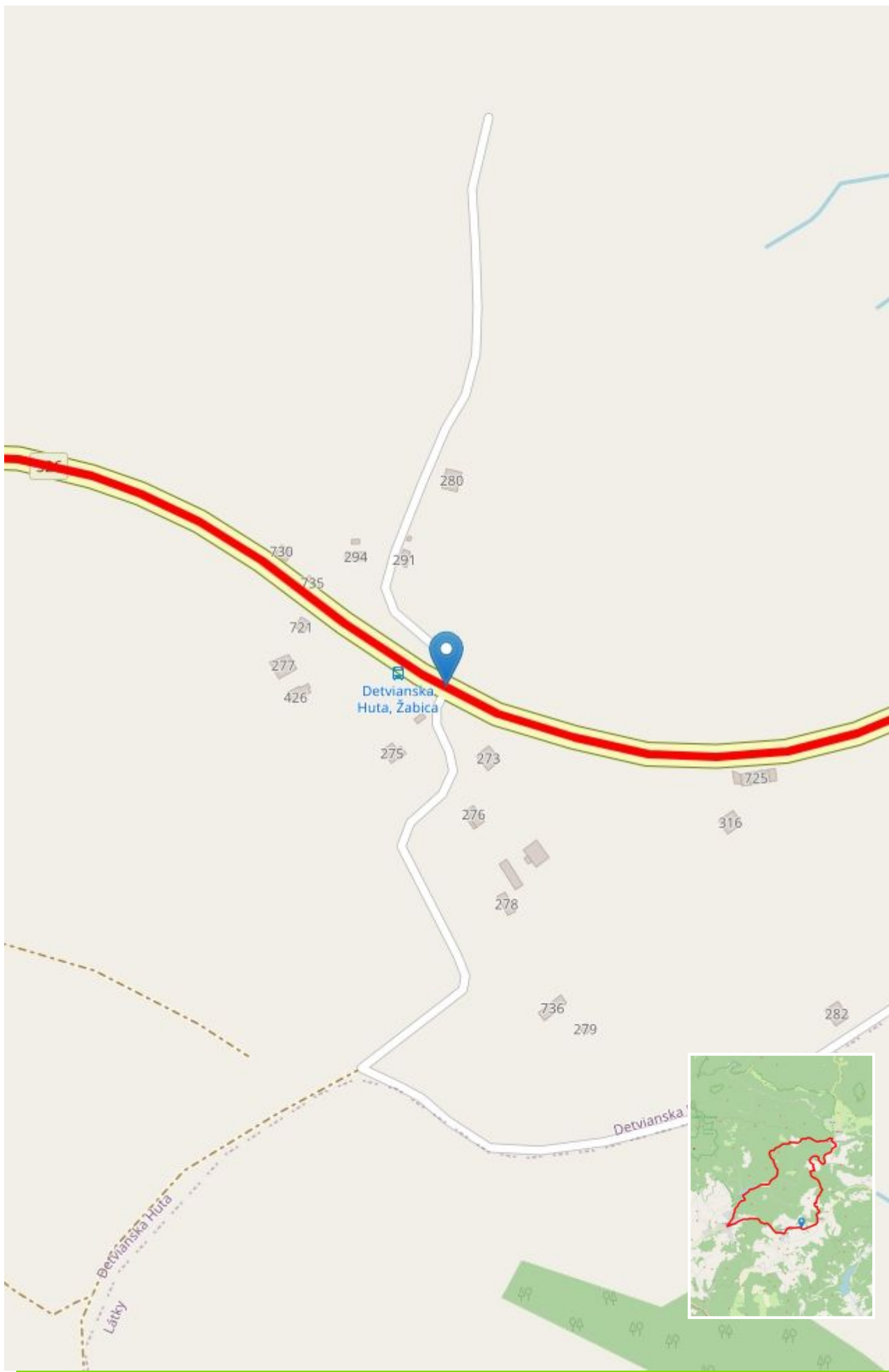


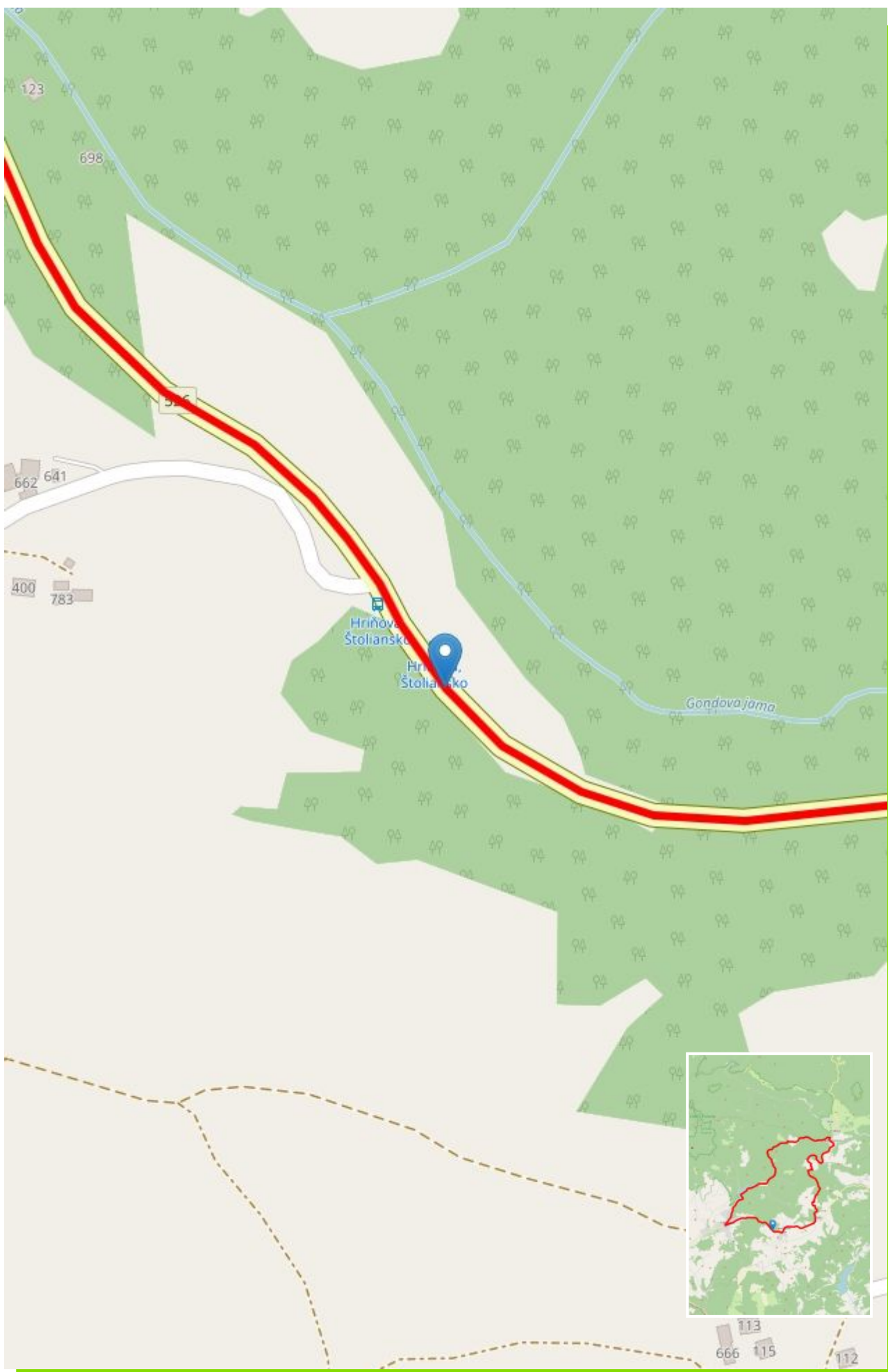


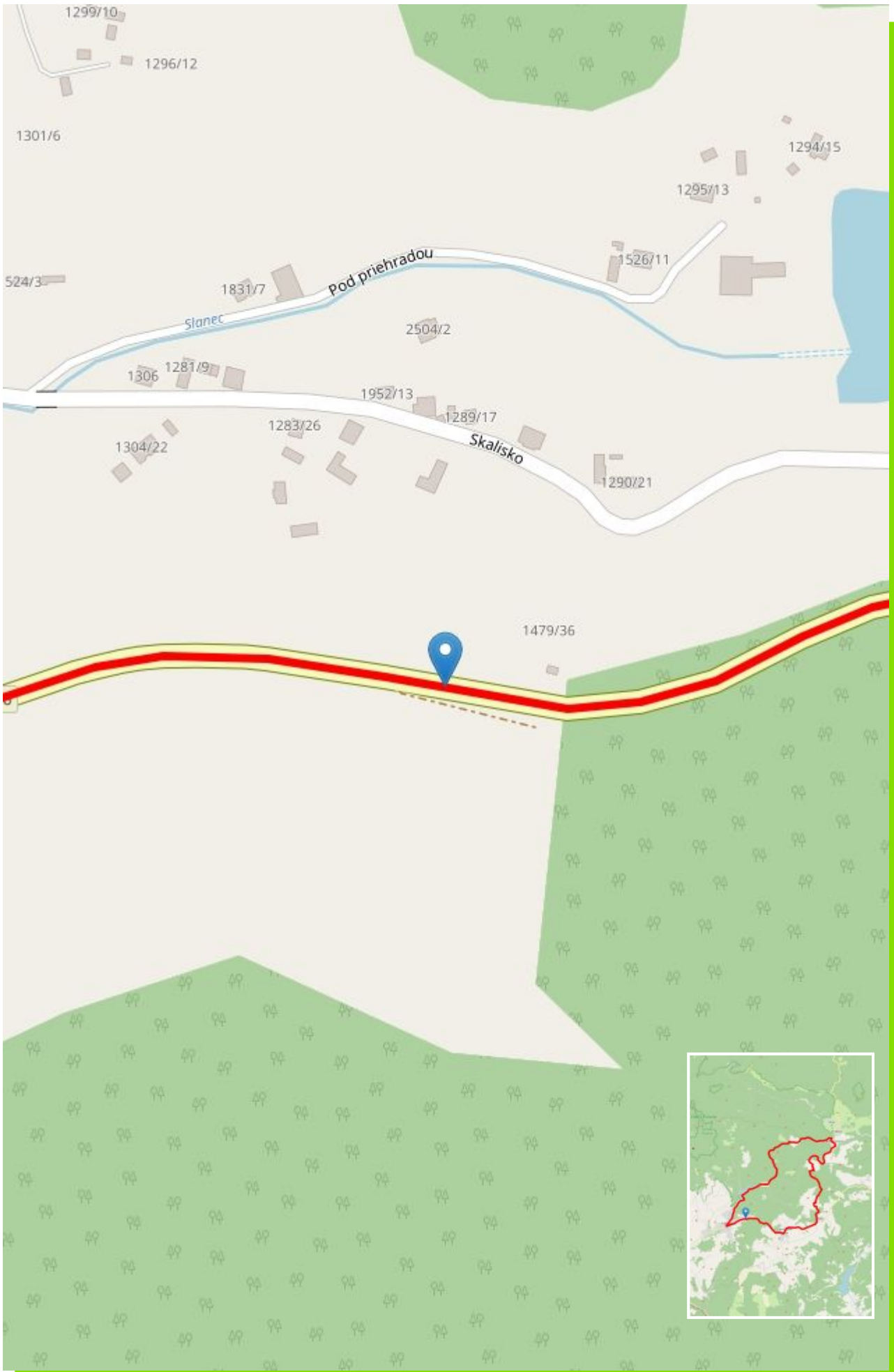


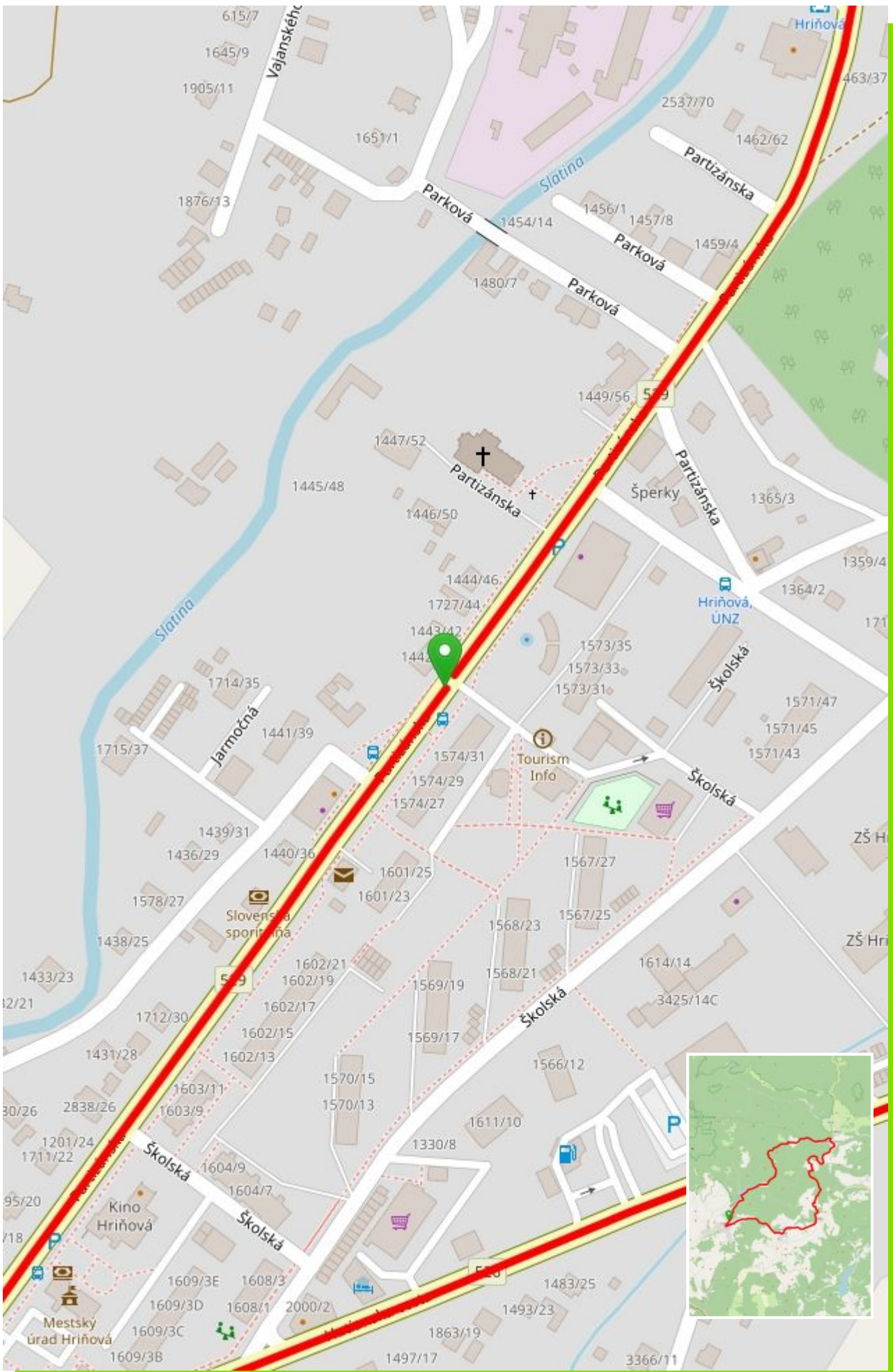








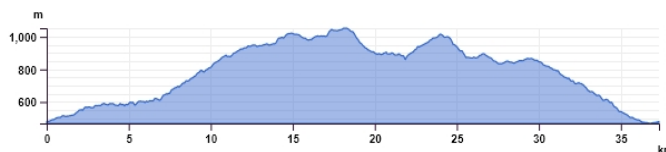




POVRCH TRASY

Asfalt	1,7 km
štrková cesta	1,8 km
cesta	9 km
Ulica	24,9 km

VÝŠKOVÝ PROFIL



ÚDAJE O VÝLETE



37,3 km

vzdialenosť

ODPORÚČANÉ MESIACE

- Jan
- Feb
- Mar
- Apr
- Máj
- Jún
- Júl
- Aug
- Sep
- Okt
- Nov
- Dec

POPIS TRATE

Na tejto cyklotrase si vychutnáte jedinečnú Podpoliansku krajinu. Nájdeme tu nádherné výhľady a laznicke usadlosti s unikátnou ľudovou architektúrou kadiaľ cyklotrasa prechádza. Z Hriňovej od turistického informačného centra cyklotrasa smeruje okolo Hriňovskej priehrady na hriňovský laz Vrchslatinu a do dedinky Lom nad Rimavicou s prevýšením 544 m.n.m. . V malebnej horehronskej obci Lom nad Rimavicou sa môžete po

práve v tomto mieste občerstviť v miestnom pohostinstve. Z Lomu nad Rimavicou cyklotrasa pokračuje lesnou a štrkovou cestou na hriňovský laz Biele Vody. Ďalej sa

dostanete do malebných obcí Látky a Detvianska Huta, kde sa môžete občerstviť v miestnych pohostinstvách. Z Detvianskej Huty sa miernym klesaním vrátite naspäť do podhorského mesta Hriňová.

CIEĽ CESTY

Turistické informačné centrum, Hriňová

SÚRADNICE

DD: 48.578322, 19.52687

DMS: 48°34'41.9592" 19°31'36.732"

what3words: lordship.doddle.onions

AKO SA TAM DOSTAŤ

ZAÚJÍMAVÉ MIESTA



Hotel Zerrenpach Látky

Hotel Zerrenpach Látky obklopené Veporskými vrchmi sa nachádza vo výške 950 metrov nad morom.
